Его Сіятельству

Графу Григорью Владимировичу Орлову

въ знакъ истиннаго уваженія и почтенія

отъ издателя.

26 февраля 1818 года.

АТЛАСЪ

къ

Путешествію вокругъ свѣта

Капитана Крузенштерна.

Въ Санктпетербургѣ

1813.

Гравировано и печатано при Морской Типографіи.

МЕРКАТОРСКАЯ КАРТА ВСЕГО СВѢТА
или
ГЕНЕРАЛЬНАЯ КАРТА
къ путешесвію
Капитана Крузенштерна
съ показаніемъ пути Корабля НАДЕЖДЫ.
вокругъ Свѣта
Изданная въ 1813 году.
СѢВЕР. ЛЕДОВ. ОКЕАНЪ
СѢВЕР. АМЕРИКА
ЮЖНА АМЕРИКА
ЕВРОПА
РОССІЯ
АФРИКА
АЗІЯ
СИБИРЬ
АРАВІЯ
КИТАЙ
НОВАЯ ГОЛАНДІЯ
ИНДЕЙСКОЙ ОКЕАНЪ
ВЕЛИКІЙ ОКЕАНЪ
АТЛАНТИЧЕСКІЙ ОКЕАНЪ
ЮЖНЫ. ЛЕДОВ. ОКЕАНЪ
Западная долгота отъ

Tab. II



Видъ Города Санта-Круса на островѣ Тенерифѣ.

Tab. III.



Рис. съ Натуры А. Тернъръ

Грав. Академикъ И. Чески.

Видъ Города Ностра-Сеньеро-дель-Дестеро, на островѣ Св. Екатерины.

№ II.

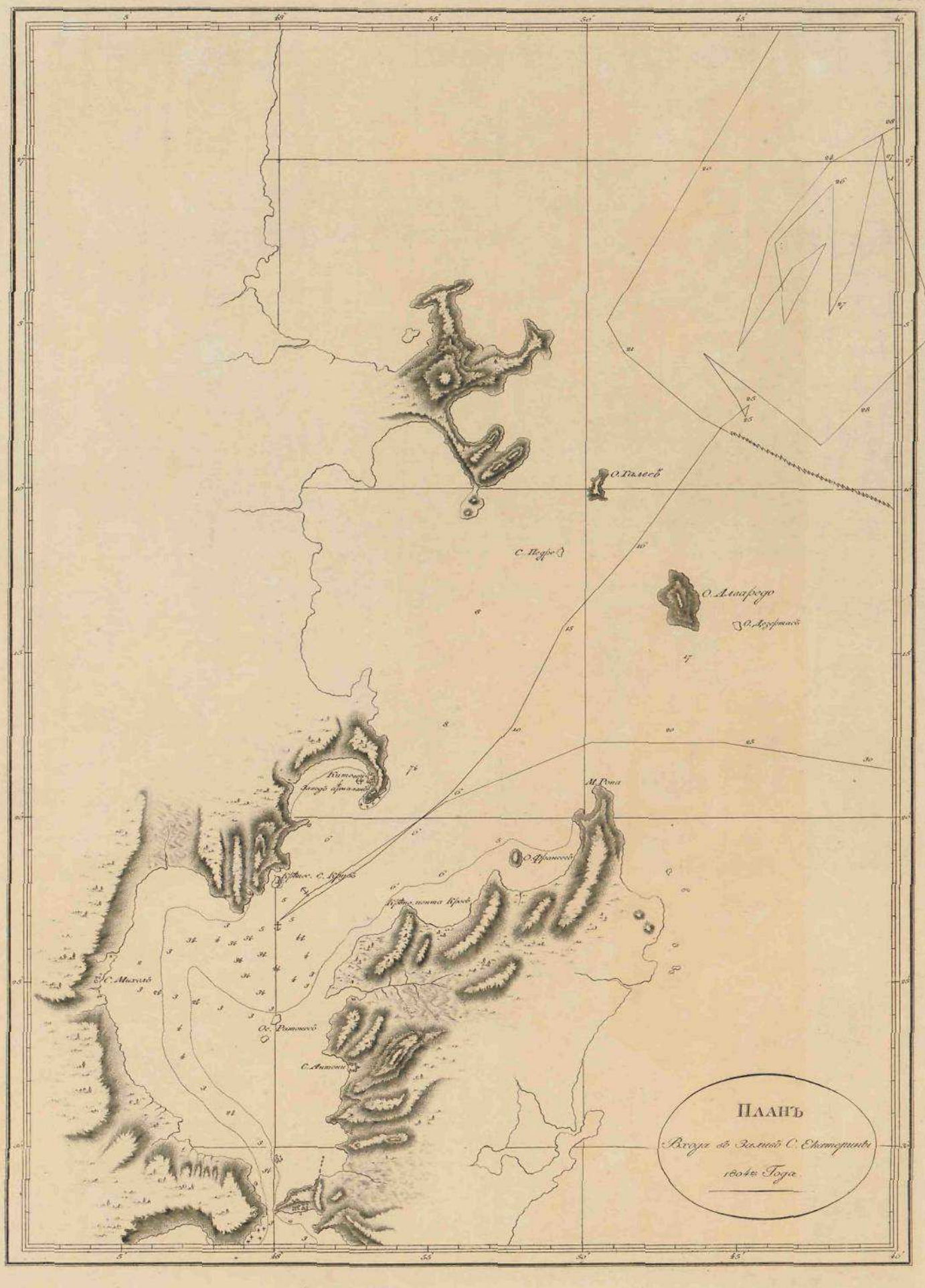
ПЛАНЪ
Входа въ Заливъ С. Екатерины
1804г. Года
С. Педро
О. Алварадо
О. Франсесъ
С. Михаилъ
Ос. Ратонесъ
С. Антони

Tab. V.



Рис. съ Нат. Д. Тилезіусъ. Гр. Калашковъ.

Пляска Араповъ въ Праздникъ на О. Св. Екатерины.



Рис. съ Нат. Д. Тилезіусъ. Грав. Калашковъ.

Видъ Мѣстечка Св. Михаила въ Бразиліи.

a. Бразильская жаба. b. Снятый съ ея глаза вѣкъ или вѣждъ. c. Задняя нога.
d. Лемуръ Макако. e. Муравьѣдъ пестрохвостый.

Tab. VII.



Рис. съ нат. Д. Тилезіусъ

Грав. Ландшафтъ Е. Скоттъ а Фигуры Клауберъ

Изображеніе Нукагивца, насѣкающаго другому на тѣлѣ узоры.

Tab. VIII.



Грудное изображеніе мущины острова Нукагивы.

Tab: IX.

Рис. съ нат. Д. Тилезіусъ. Гр. Скотниковъ.

Грудное изображеніе женщины острова Нукагивы.

Tab. X.



Мущина острова Нукагивы, въ испещренномъ видѣ.

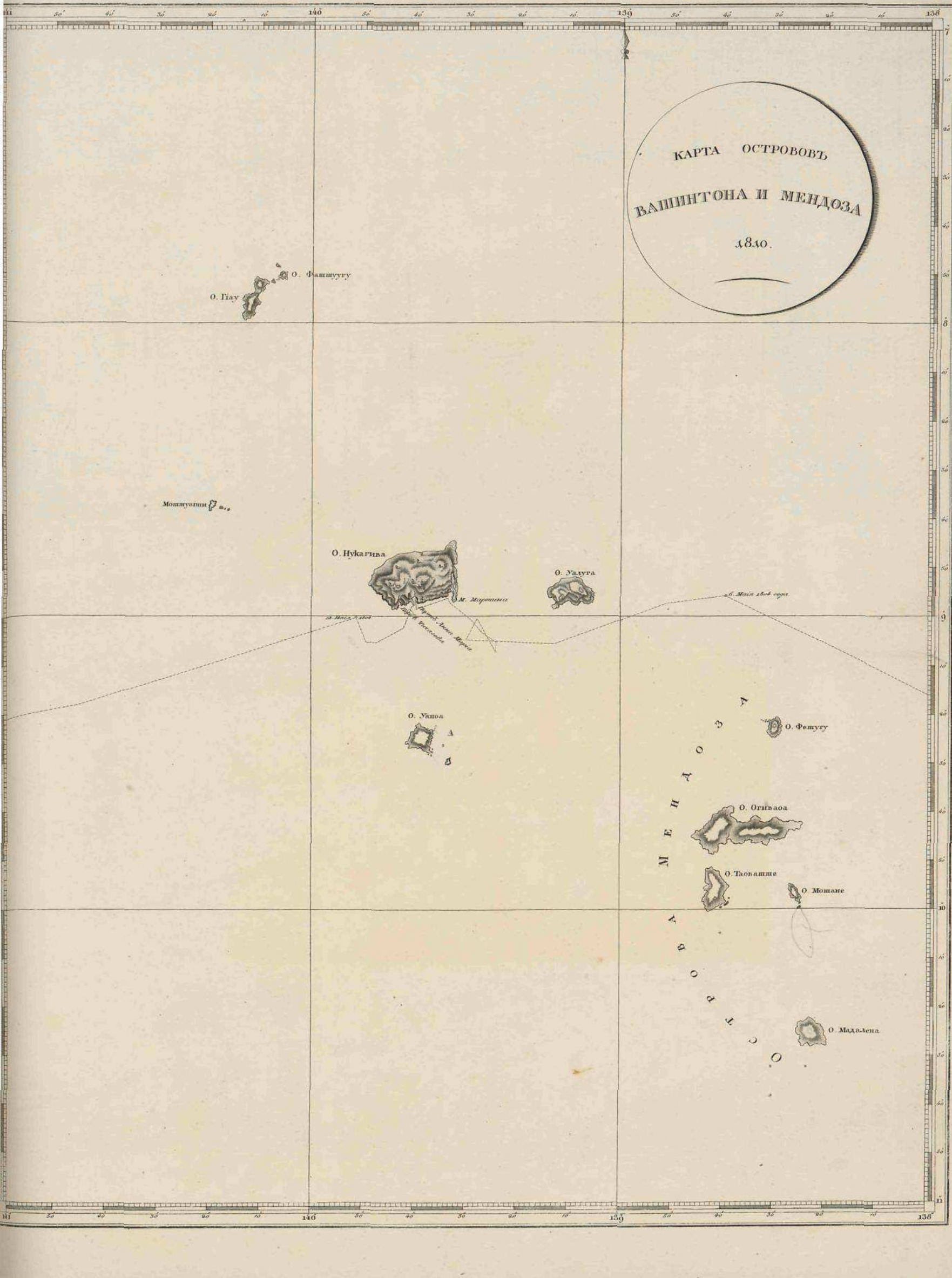
КАРТА ОСТРОВОВЪ
ВАШИНГТОНА И МЕНДОЗА
1810.
О. Фашуугу
О. Гіау
Моттуапи
О. Нукагива
М. Мартина
О. Уалуга
6. Майя 1804 года
О. Уапоа
О. Фетугу
О. Огиваоа
О. Таоватте
О. Мотаие
О. Мадалена
ОСТРОВА МЕНДОЗА

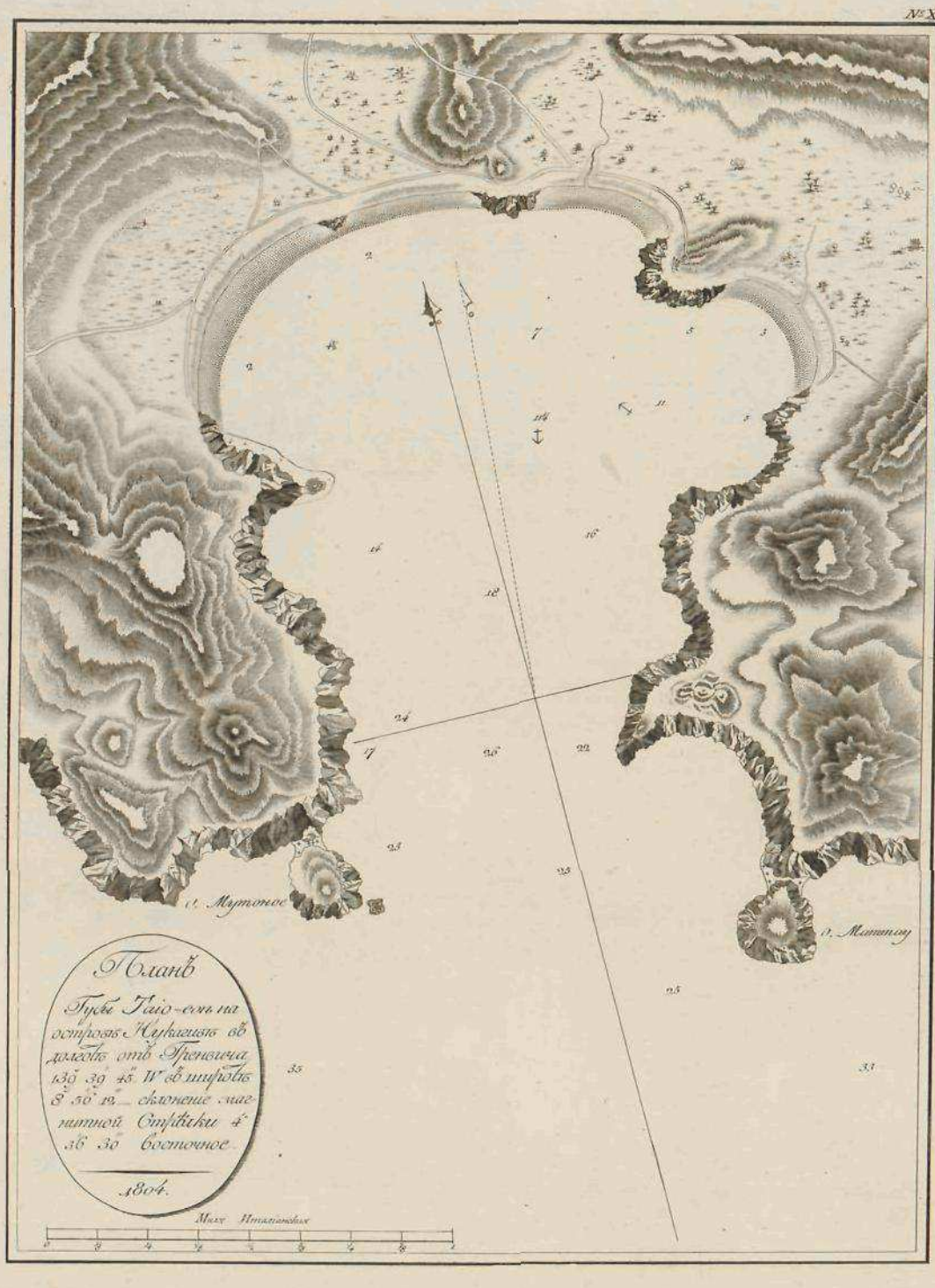
Планъ
Губы Таіо-гоэ на
островѣ Нукагивѣ въ
долготѣ отъ Гренвича
139° 39' 45'' W въ широтѣ
8° 56' 12'' склоненіе маг-
нитной Стрѣлки 4°
36' 30'' восточное.
1804.
Миль Италіанскихъ

№ XIII

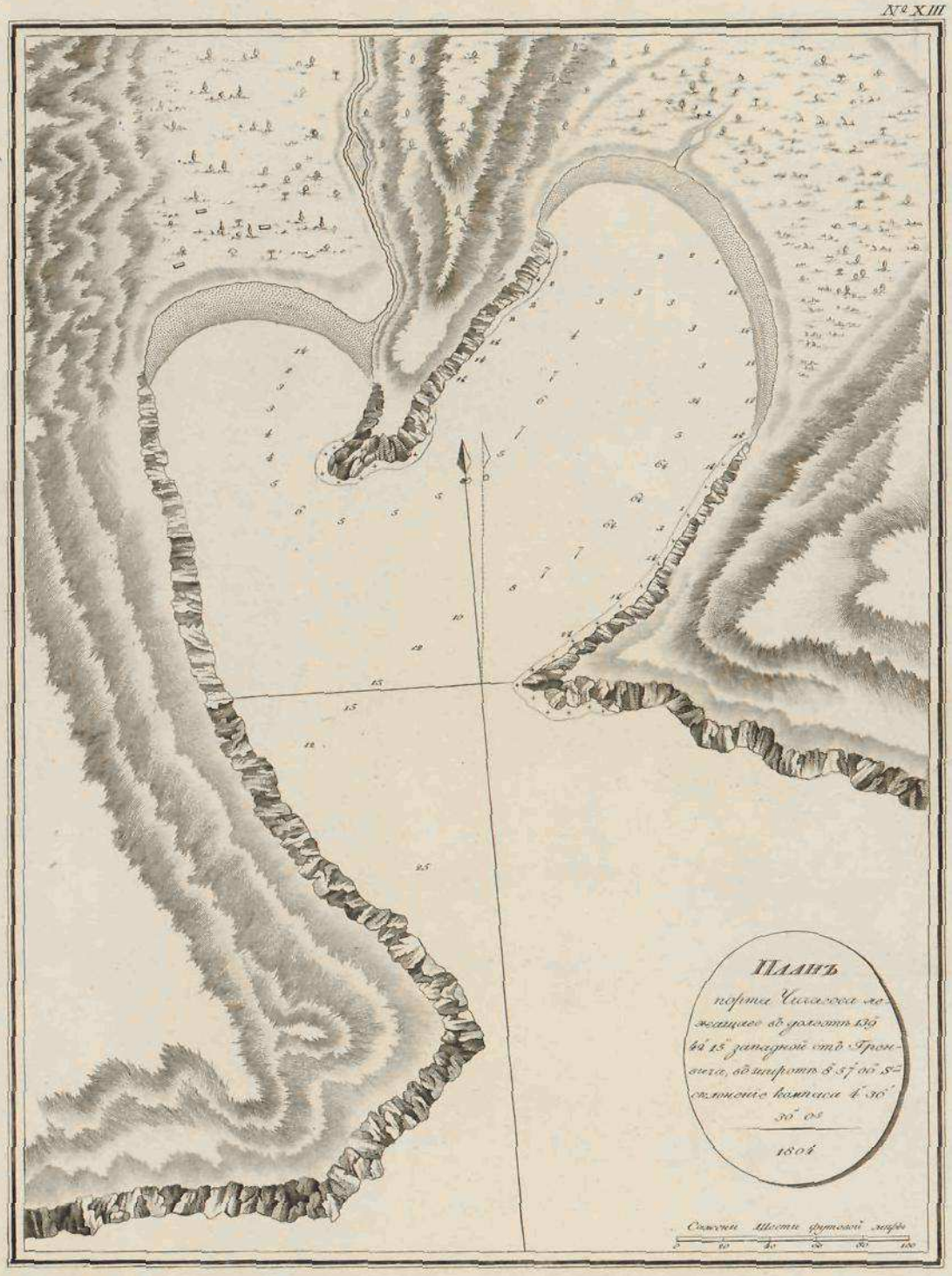
Планъ
порта Чичагова ле-
жащаго въ долготѣ 135
42' 15" западной отъ Грин-
вича, въ широтѣ 57 00' 5"
склоненіе компаса
1804
Сажени Шести футовой мѣры
0 20 40 60 80 100

Видъ берега лежащаго около Порта Чичагова.

Tab: XV.



Рис. А. Тилезіусъ

Грав. Клаубѐръ

Лицеизображенія Нукагивцевъ.

Tab. XVI.



Рис. съ Натуры Д. Тилезіусъ.

Грав. Аглинскій К. Сеоки.

Видъ Морая или кладбища на островѣ Нукагивѣ.

Tab. XVII.



Горной Голубь Нукагивскій.

Попугайчикъ Пигиди.

Tab. XVIII



Парра Бразильская.



Бакланъ кусающійся.

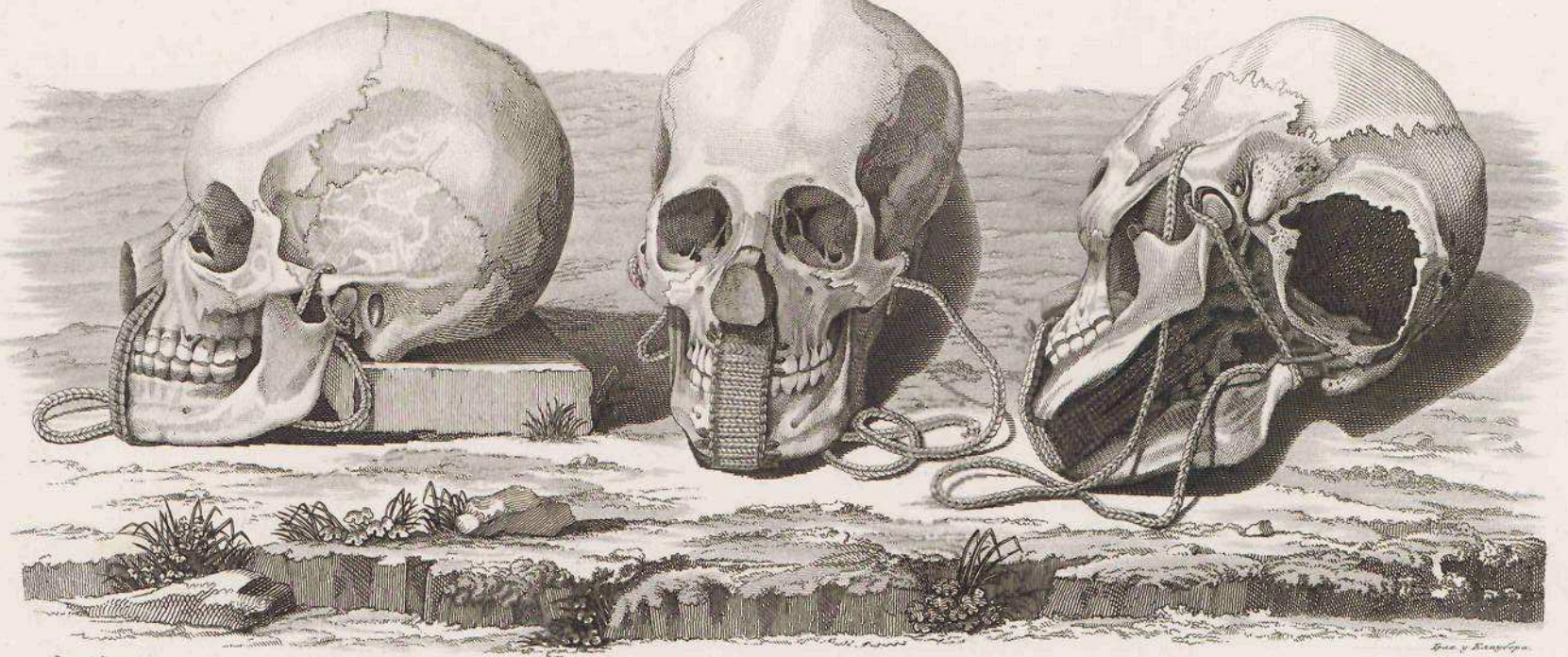

Рис. съ Нат. Д. Тилезіусъ. Грав. у Клаубера.

Изображеніе Нукагивскихъ череповъ.



Носорогъ полосатый.

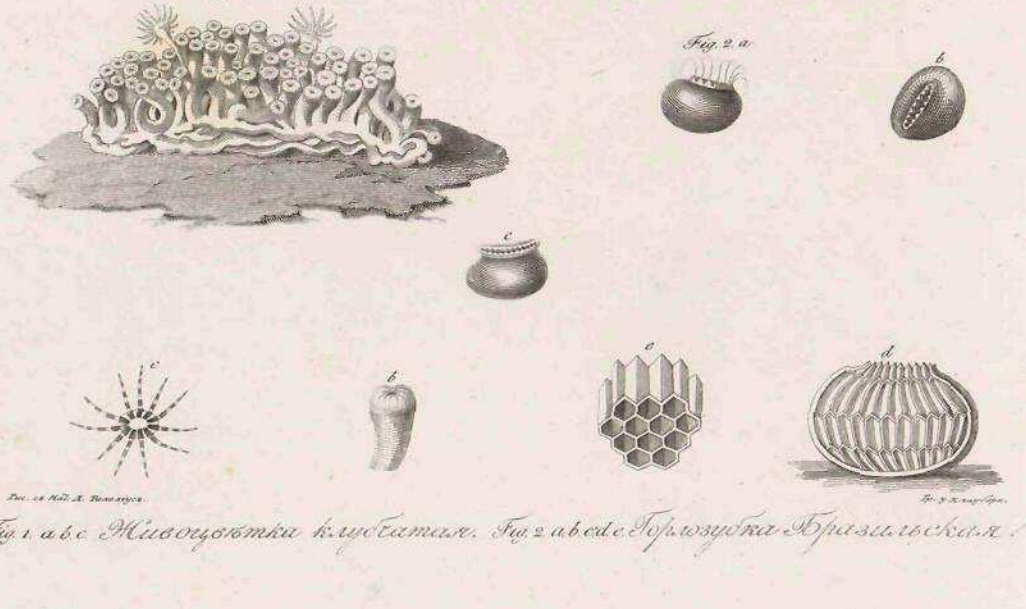

Fig. 1. a.b.c. Живоцвѣтка клубатая. Fig. 2 a.b.c.d.e. Горлозубка Бразильская.

Tab. XXI.



Рис. съ Нат. Д. Тилезіусъ

Грав. Мельниковъ

Свѣтящіеся Червячки помощію увеличительнаго стекла усмотрѣнные.

Tab. XXII

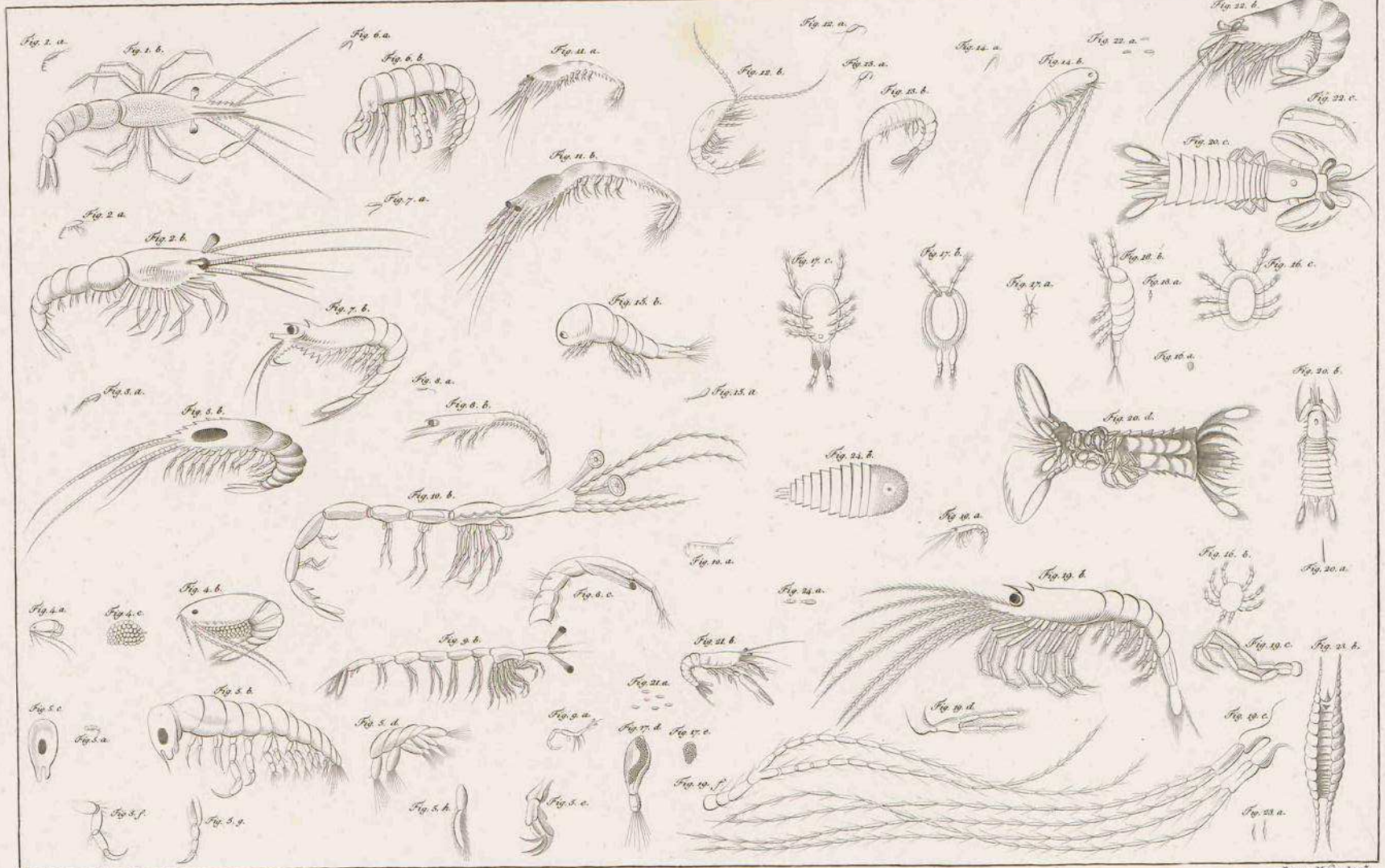

Рис. съ Натуры А. Тилезіусъ

Грав. Медниковъ

Ракообразныя свѣтящіяся морскія животныя.

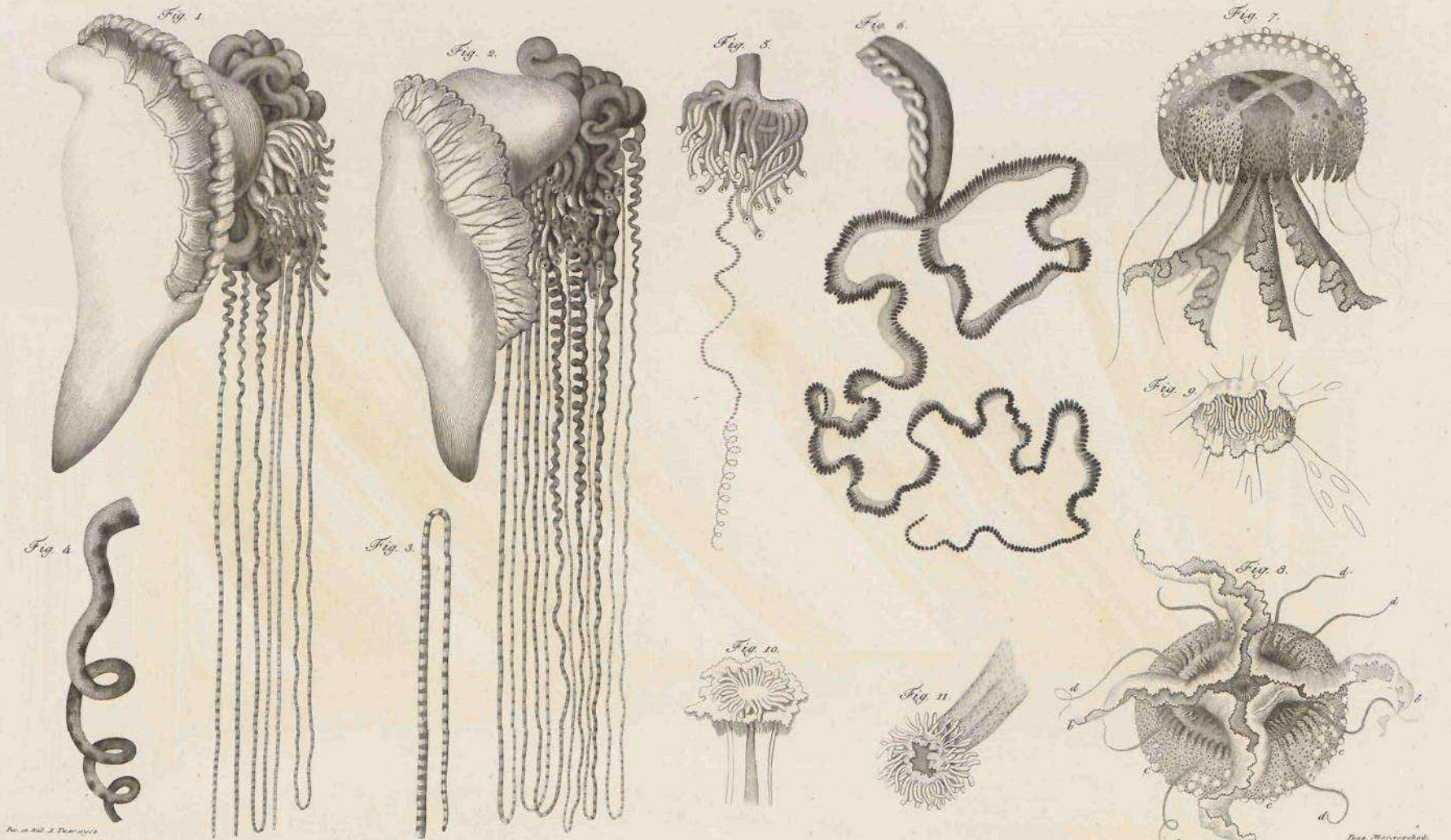

Рис. съ Нат. Х. Тилезіусъ

Грав. Михайловской.

Fig. 1. 2. Жгучая кубышка. F. 3. 4. длинныя ея щупальцы. F. 5. Морской киселъ съ длинными щупальцами. F. 6. Лаантой съ бахромою органъ большой бразильской кубышки. F. 7. Бородавчатой морской Кисель.
F. 8. Оной же Кисель съисподи. a. ротъ b. четыре щупальца c. бородавки на полушаріи щита d. нити. F. 9. Мышцы глотки съ низу F. 10. Мышцы глотки съ верху F. 11. глотка съ З(в)ѣздистымъ ртомъ.

№ XXVII

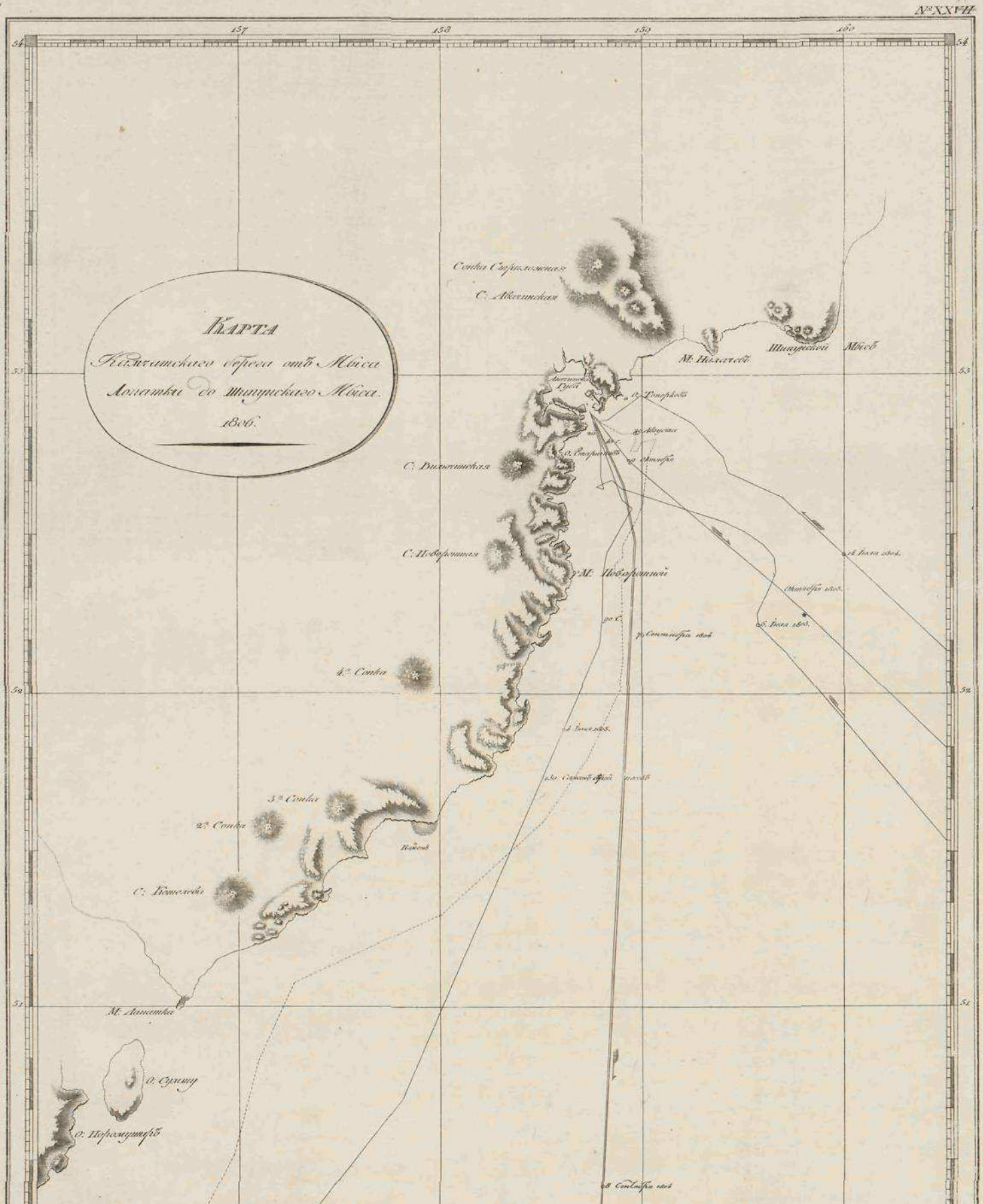

Карта
Камчатскаго берега отъ Мыса
Лопатки до Шипунскаго Мыса.
1806.
157
158
159
160
54
53
52
51
50
203
202
201
200
Сопка Спротоженная
С. Авачинская
М: Налачевъ
Шипунской Мысъ
О: Топорковъ
С. Вилючинская
С: Поворотная
М: Поворотной
4я Сопка
3я Сопка
2я Сопка
Камень
М: Лапатка
О: Сумшу
О: Порамуширъ

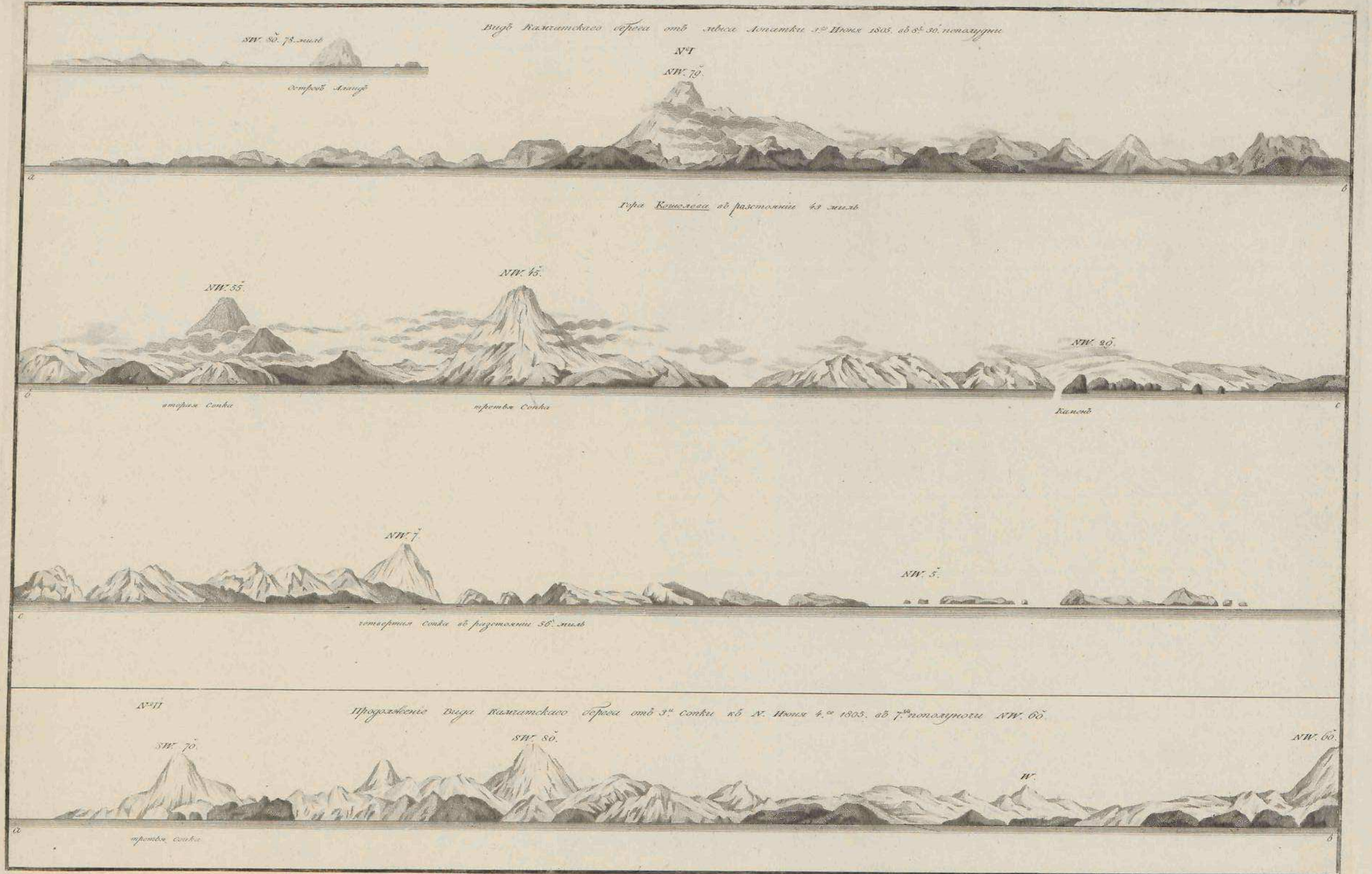

Рисовалъ Г. Тилезіусъ

XXVI

Продолженіе Вида подъ N II. Іюня 4го 1805. въ 7ча пополуночи

N° III

Видъ Камчатскаго берега отъ Поворотнаго мыса къ N

4го Іюня 1805 въ 6ча Пополуночи



Nº IV Видъ входа въ Авачинскую Губу въ разстояніи отъ оной 4 мили

5. Іюня 1805 въ 2ч Пополудни

Рисовалъ Г. Тилезіусъ

№ XXVII.

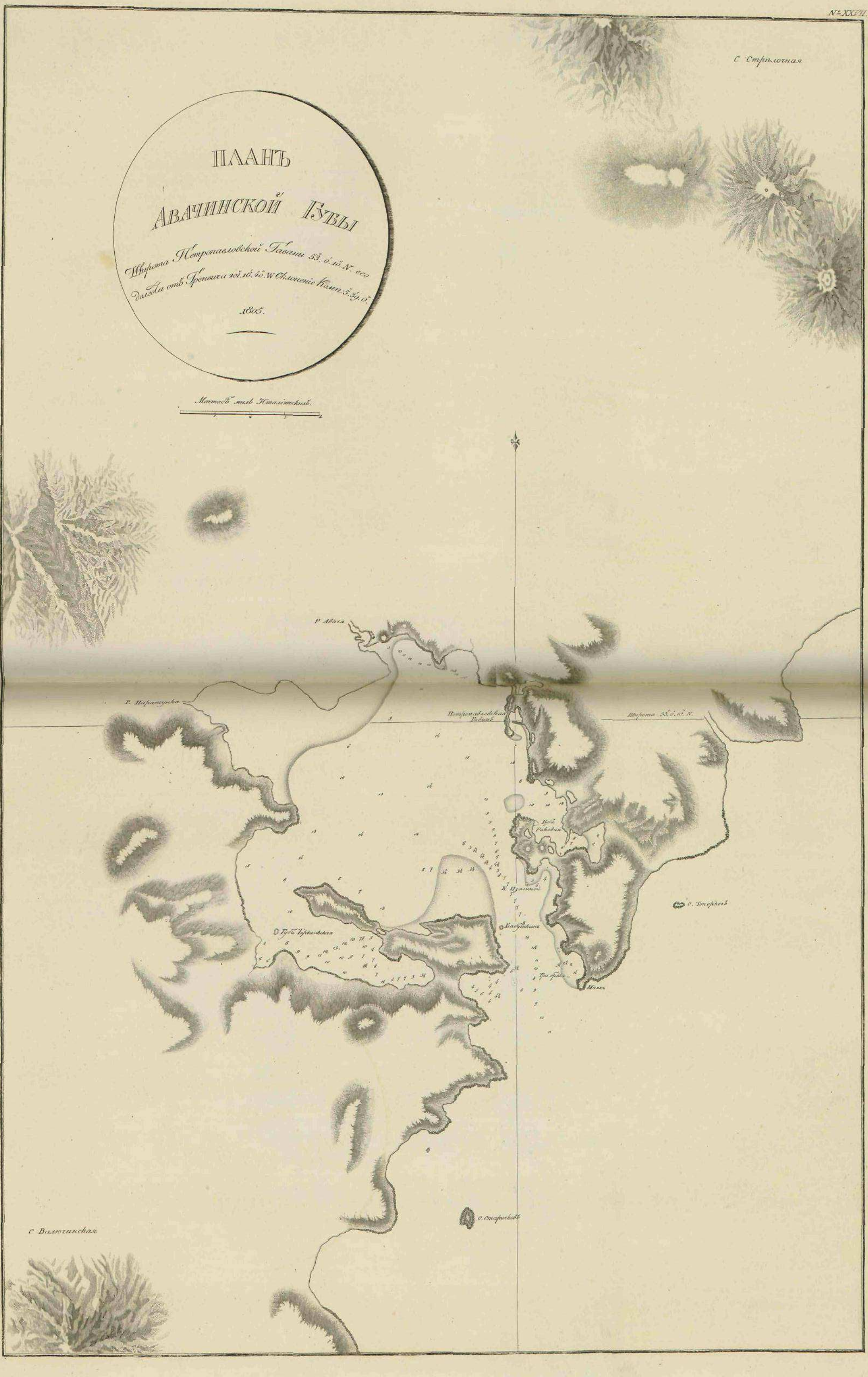

ПЛАНЪ
Авачинской Губы
Широта Петропавловской Гавани 53. 0. 10. N. его
долгота отъ Греныча 201. 16. 40. W Склоненiе Комп: 5. 39. 0.
1805.
Маштабъ миль Италiянскихъ.
С Стрѣлочная
Р Авача
Р. Паратунька
Петропавловская Гавань
Широта 53. 0. 10. N.
Губа Раковая
К. Измѣнной
Бабушкинъ
Три брата
Маякъ
О. Топорковъ
О. Старичковъ
С Вилючинская

XXVIII

Tab. XXIII.

Рис. съ Натуры Л. Тилезіусъ. Грав. Академ. Андр. Ухтомской.

Гробница Капитана Клерка въ Петропавловскѣ.

Tab. XXIX.



Памятникъ, сооруженный нами Капитану Клерку и Делилю де ла Кроэру въ Петропавловской Гавани

Tab: XXX.



Рис. Д. Тилезіусъ. Грав. К. Лескій.

Видъ Петро-Павловской Гавани съ морской стороны.



1. Псинкъ прямый. 2.3.4. Порода Сараны съ ея корнями.
5. Мужчина съ Алеутскаго острова Аха. 6. Онъ же съ боку. 7 и 8. двѣ Камчадальскія головы.

Tab. XXXII.

Fig. 1.



Камбала полосатая.

F. 3.

F. 4.

Fig. 2.



F. 5.

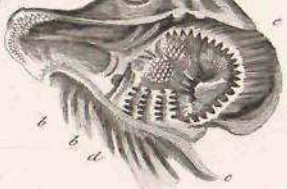

Терпугъ Камчадальскій.

Рис. и Нат. А. Тилезіусъ.

Грав. у Клаубера.

№ XXXIII

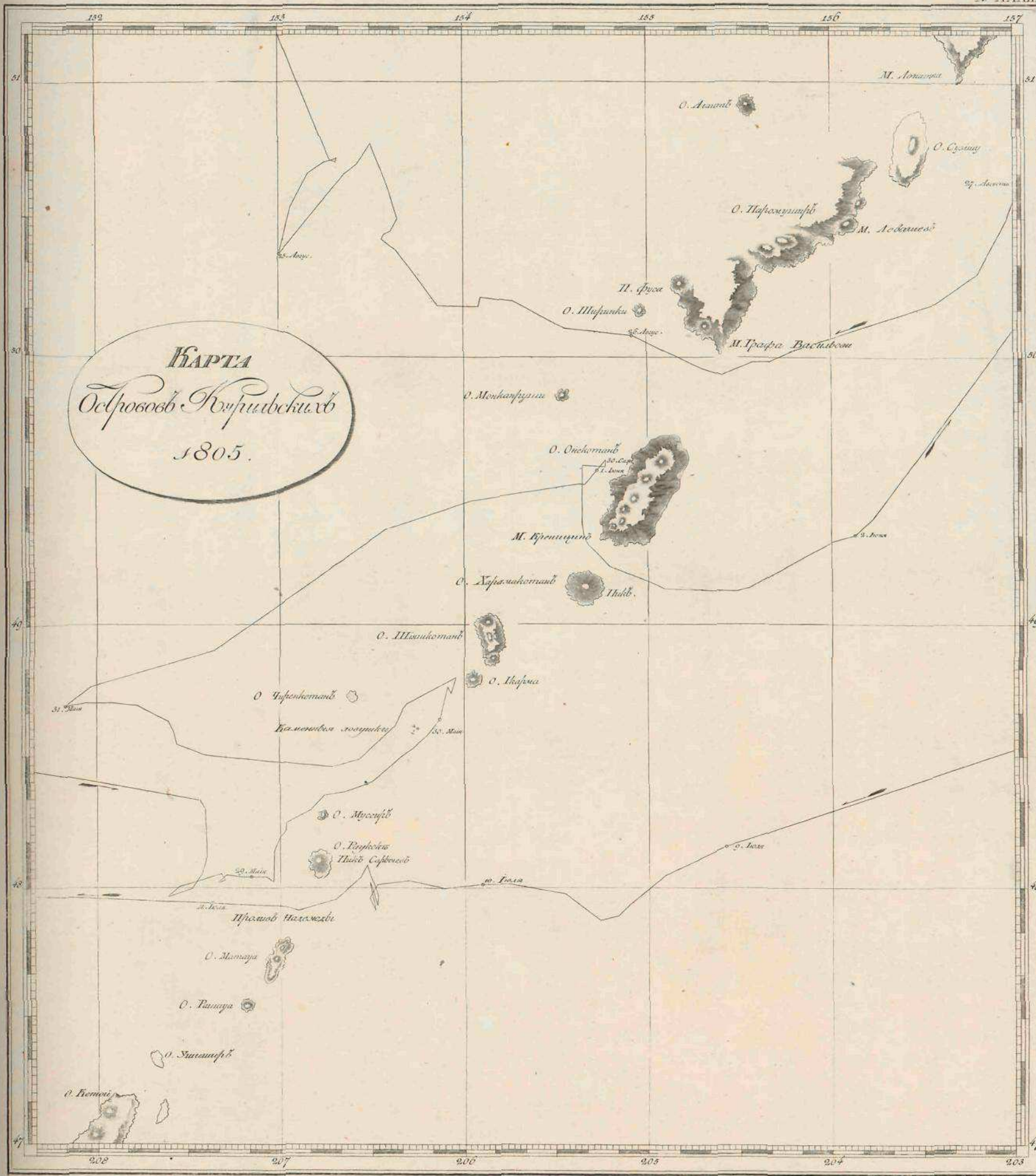

Карта
Островов Курильских
1805.
М. Лопатка
О. Алаидъ
О. Сумшу
О. Парамуширъ
П. Фуса
О. Ширинки
М. Графа Васильева
О. Монкагуши
О. Онекотанъ
М. Крениціна
О. Харамакотанъ
Пикъ.
О. Шиашкотанъ
О. Икарма
О Чиринкотанъ
Каменныя ловушки
О. Мусиръ
О. Райкоке
Пикъ Сарычевъ
Проливъ Надежды
О. Матауа
О. Расшуа
О. Ушисиръ
О. Кетой
152
153
154
155
156
157
208
207
206
205
204
203
51
50
49
48
47

Виды Курильскихъ Острововъ

№ V



Видъ Горы Сарычева на островъ Рау-кокъ въ разстояніи 11 миль на NO 61

№ VI

Видъ Каменныхъ Ловушекъ въ разстояніи отъ оныхъ въ 3хъ миляхъ

№ VII



Видъ мыса и Горы Креницына на южной оконечности острова Онекотана

№ VIII

Видъ острова Харамакотана въ разстояніи 7 миль



Видъ О. Шiяшкотана въ разстояніи 32 миль

Видъ Горы Креницына на NO 37 въ разстояніи 10½ миль

№ IX.

Видъ восточнаго берега острова Онекотана въ разстояніи 30 миль

№ X

Видъ южной части острова Парамушира въ разстояніи 50 миль

Видъ острова Харамакотана въ разстояніи 51 мили

Рисовалъ Г. Тилезiусъ

№ XI

Видъ острова Матуа въ разстояніи 8 миль отъ онаго

№ XII

Видъ острова Раукоке и Горы Сарычева въ разстояніи 12 миль отъ онаго

Рисовалъ Г. Тилезіусъ

Виды острова Порамушира

Видъ SWой стороны О^ва Порамушира въ разстоянии 13 миль
26го Августа 1805. Года въ 11^ч 40 по полудни.

Видъ мыса Графа Васильева въ разстоянии 6 миль
въ 1^ч 45 пополудни

Видъ SO ой стороны О^ва Порамушира
26 Августа въ 7^ча пополудни

N° XLI

Карта
Южнаго берега
Японскихъ острововъ
и пролива Ван-Димена
1805.
Долгота Ост: отъ Гренвича
129
130
131
132
133
134
Нипонъ
Г. Цаххъ
Цус-Сима
М. Фида-бугив-сого
Берегъ видимый въ отдаленности
Острова Гото
М. Гото
Городъ Нангасаки
Зикокфъ
М. Чириковъ
Ос. Кiузiю
М. Кохрана
Г. Унса
Г. Шуберта
Заливъ Сатзума
Сатзума
М. Дакэнько
М. Нагаевъ
Пикъ Горнеръ
М. Чичагова
Проливъ Ван-Димена
О. С. Клеръ
Волканъ
О. Аполлосъ
О. Юле
О. Якуносима
Долгота Западная отъ Гренвича.
231
230
229
228
227
226

Виды въ проливѣ Ванъ Димена



Продолженіе Видовъ въ проливѣ Ванъ Димена

№ III.

5го Октября 1804 Года въ 11½ ч. пополуночи

Пикъ Горнеръ на Остъ въ 10 Миляхъ

Видъ мыса Номо и близъ его лежащаго берега

8. Октября 1804го въ 11 ч. пополуночи

№ IV.

Мысъ Номо на О½ N въ 2хъ Миляхъ

8. Октября въ полдень въ 2х Миляхъ отъ берега

№ V.

Мысъ Номо на Остъ

ПЛАНЪ
ЗАЛИВА НАНГАСАКИ
N 32°44'50". W.
230°07'20" W. Склоненіе компаса
1°45'36" W.
1805. Года.
Миляхъ Италіянскихъ
Мысъ Факурда
НАНГАСАКИ
Дезима
Камино-сима
Папенбергъ
Иво-сима
Амабуръ
Каякъ-сима
Таки-сима

№ XLII

КАРТА
Острова Нипона
и
Японскаго Моря.
съ
Проливами Ван Димена
Сангара и Корейскаго.
1807го года
Долгота Западная отъ Гринвича
Корейской
Сикокфъ
Сануки
Ава
Идсумо
Фооки
Нагато
Бинго
Тамба
Танго
Симооса
Коодсуке
Фитаси
Кадсуза
Сацума

№ XXXIX

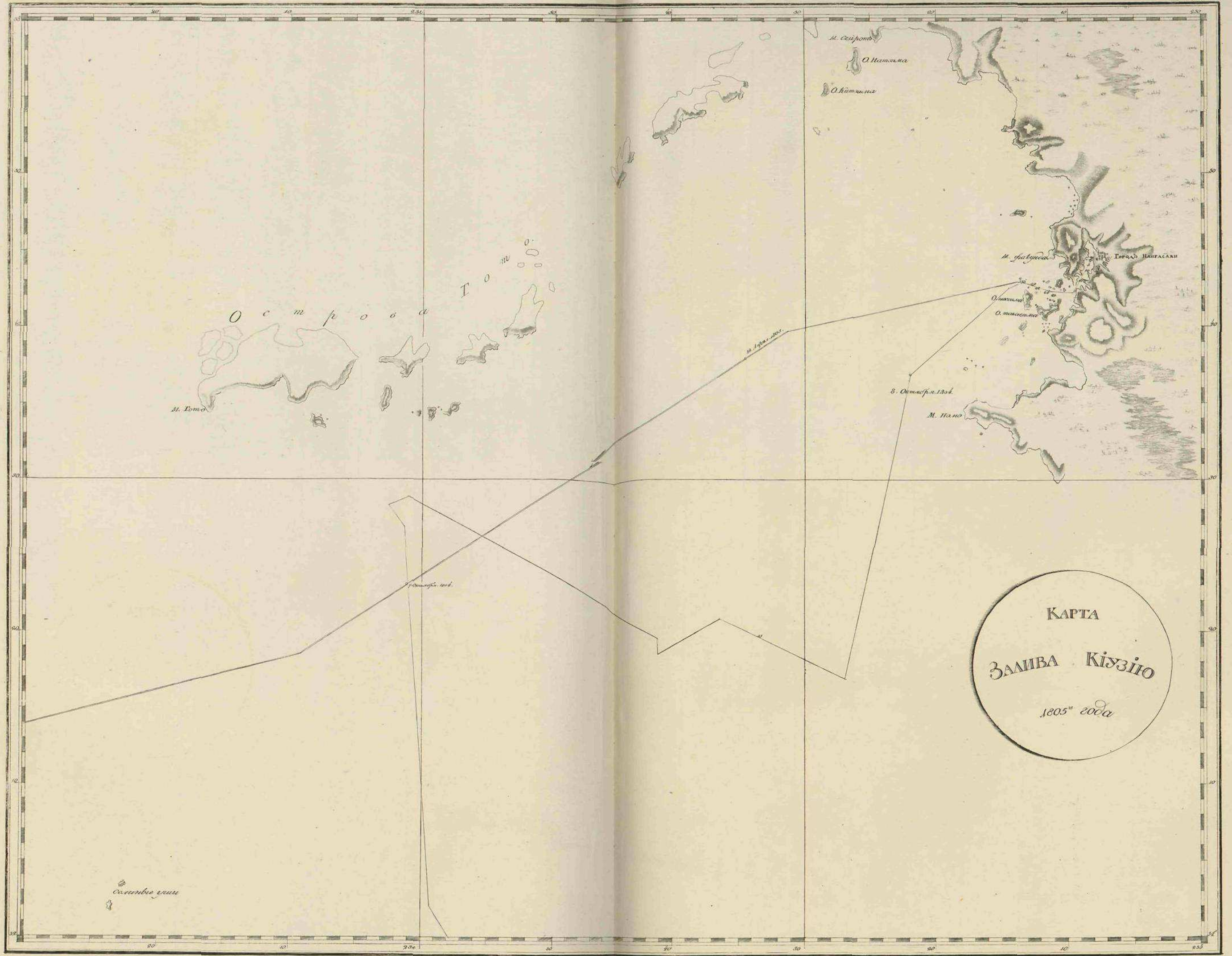

Острова Гото
М. Гото
Городъ Нангасаки
О. такасима
8. Октября 1804.
М. Нано
Карта
Залива Кiузiю
1805го года

Изображение Совы поиманной на Корабль близъ Японскаго берега.



Рис. съ Натуры А. Тилезіусъ. Гр. въ Акад. Худ. Академ. Анд. Ухтомской.

Первое посѣщеніе Японскихъ Толмачей.



Рис. съ Натуры Тилезіусъ. Грав. В. Осиповъ.

Изображеніе Японскаго караульнаго судна и Крѣпости.

Tab. XLVI.

Рис. съ Натуры Д. Тилезіусъ

Грав. Н. Калашниковъ

Видъ берега около Нангасаки, съ изображеніемъ Японской Птицы, именуемой Скопа.

Рис. съ натуры Л. Тилезіусъ. Грав. Академикъ И. Ческій.

Видъ острова Папенберха и Крысьяго острова.

Tab. XLVIII.



Обряды при взаимномъ привѣтствіи Японцовъ.



Рис. Д. Головнинъ. Грав. Галактіоновъ

Японскіе Толмачи на колѣнахъ передъ своимъ чиновникомъ.

Tab. I.



Рис. Д. Тилезiусъ

Лицеизображенія Японцевъ.

Грав. Масловскій

Tab. LI.

Рис. съ Натуры А. Тилезіусъ

Гр. въ Акад. Худ. Акад. С. Галактіоновъ

Бесѣдованіе Японскихъ чиновниковъ.



Рис. съ Натуры Д. Тилезiусъ. Tilesius p.

Tchesky sc. Грав. Академикъ И. Ческiй.

Видъ города Нангасаки.

ANSICHT DER STADT NANGASAKY.

Tab. LIII

Японскія женщины на прогулкѣ.



Изображеніе Японскаго Караульнаго дома.



Рис. съ Натуры Д. Тилезіусъ

Грав. Воспитанникъ К. Ческій.

Судно Принца Чингодзина, на которомъ Россійской Посланникъ
поѣхалъ съ карабля на берегъ.

Tab. LV

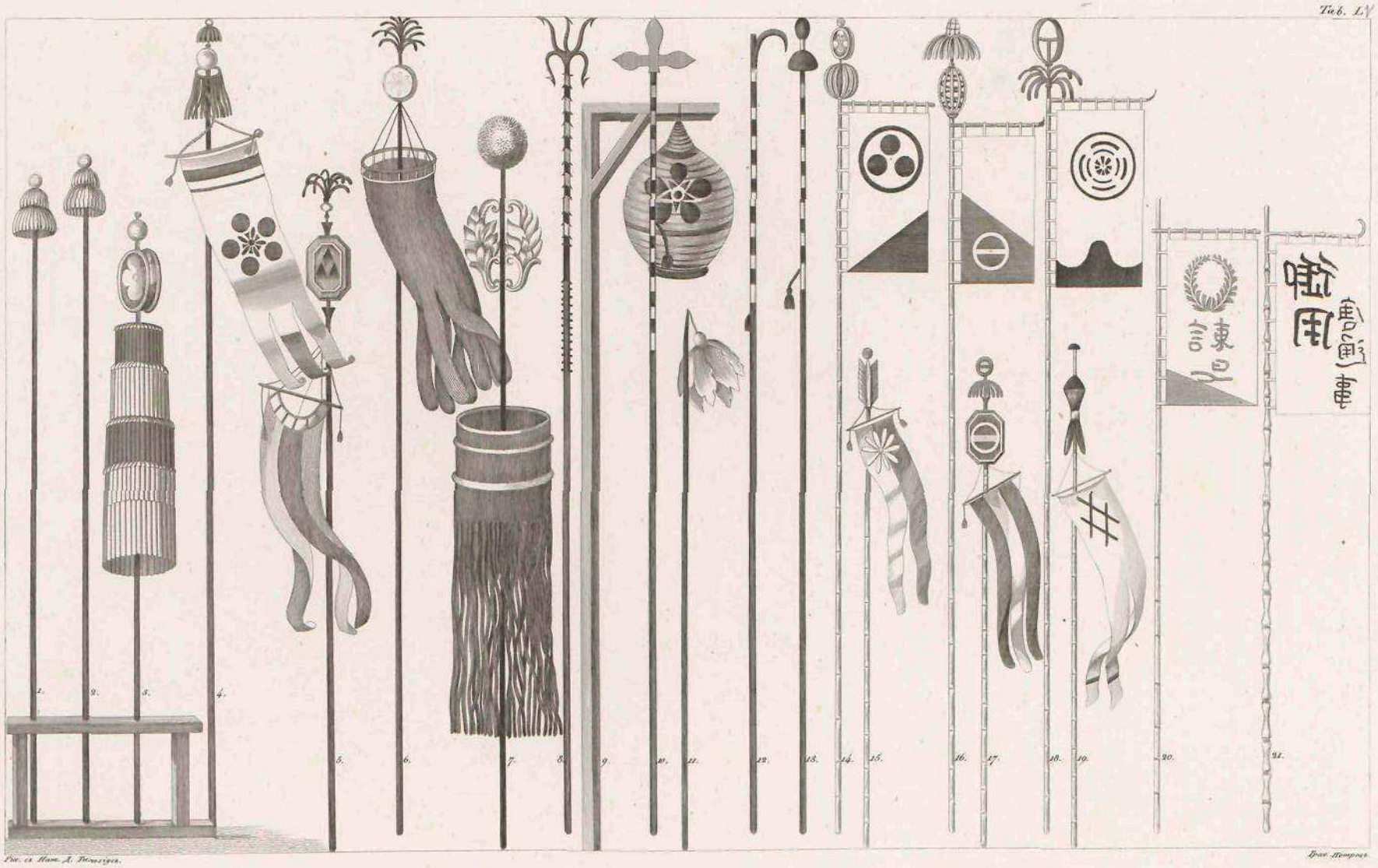

Рис. съ Нат. Д. Тилезіусъ. Грав. Петровъ

Японскіе флаги, вымпеля и другіе Знаки почести.



Fig. 1. Посуда въ которой носятъ Кушанье. F. 2. Посуда для Конфектовъ. F. 3 и 4. Табашный приборъ. F. 5 и 6. Ящики для Лѣкарствъ. F. 7. Соломенные туфли. F. 8. Обувь. F. 9. Башмаки для грязи. F. 10 и 11. Лошадиная збруя. F. 12 Величина 4х Японскихъ дюймовъ.



Японской Рыболовъ или Красноносая Сайка

Tab. LVIII.



Рис. съ Натуры Х. Тилезiусъ

Грав. [illegible]

Видъ Мегасаки, близъ Города Нангасаки.

Fig. 1.

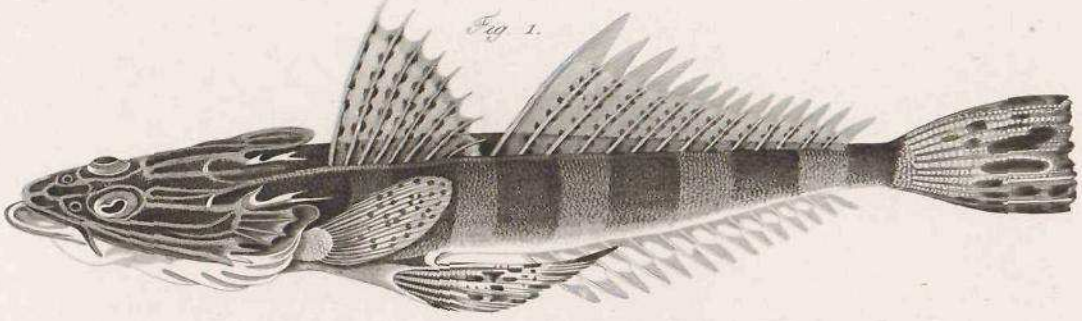



Fig. 2.



1. Плоскоголовъ Японскій. 2. Плоскоголовъ Крокодиль.



N. 1 и 2 Острохвостъ Японскій. 3. Голова съ языкомъ. 4. Поперешникъ. 5. Угорь жемчужный съ боку. 6. съ верху. 7. верхняя челюсть. 8. Долгохвостъ Японскій. 9. голова съ пастью. 10. Трубчатка Японская. 11. Поперешникъ. 12. Подсомокъ съ чертами. 13. Подсомокъ гладкій. 14. Колосянка Японская.

Fig. 1.



2.

Четырезубецъ хрюкающій безъ шипиковъ изъ Нангазакской пристани.

4.

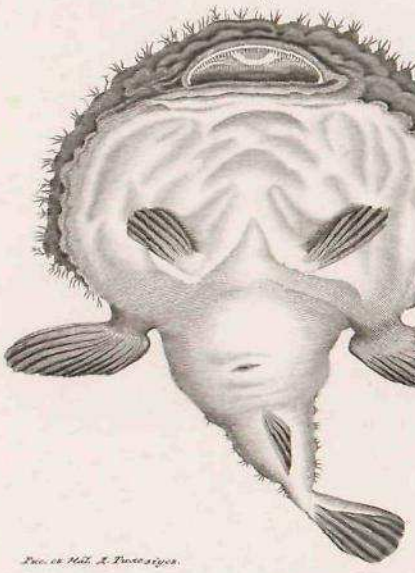

3.

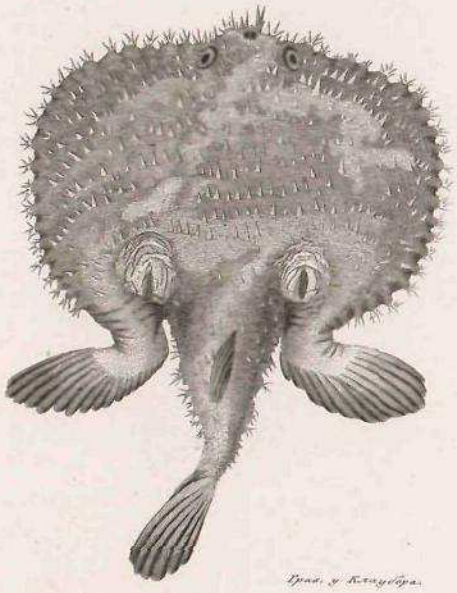

Рис. съ Нат. А. Тилезіусъ.

Грав. у Клаубера.

Красная Японская Лягва!


Fig. 1.
Японской Кузнецъ.
Fig. 6.
Fig. 7.
Дафния Японская.
Fig. 3.
Fig. 2.
Скаръ черный.
Fig. 4.
Fig. 5.

Fig. 1.



Губанъ Японскій.

Fig. 2.



Щетинозубъ Японскій.

Fig. 1. a.



Японской Большеглазъ.

Fig. 3.

Fig. 4.

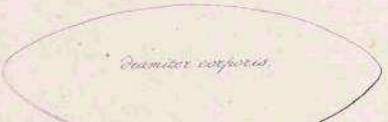

Fig. 2.

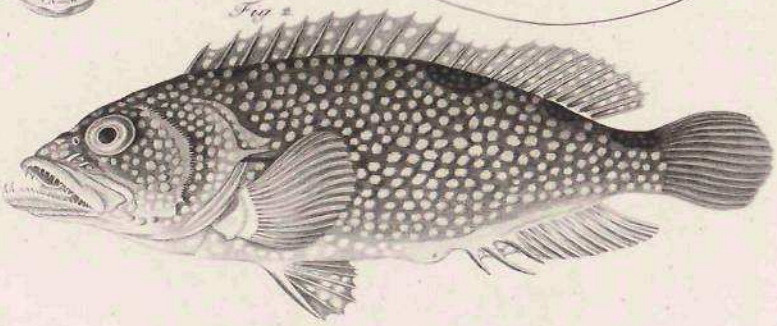

Fig. 2. Окунь пестрый.
— 3. голова онаго спереди.
— 4. языкъ съ боку.

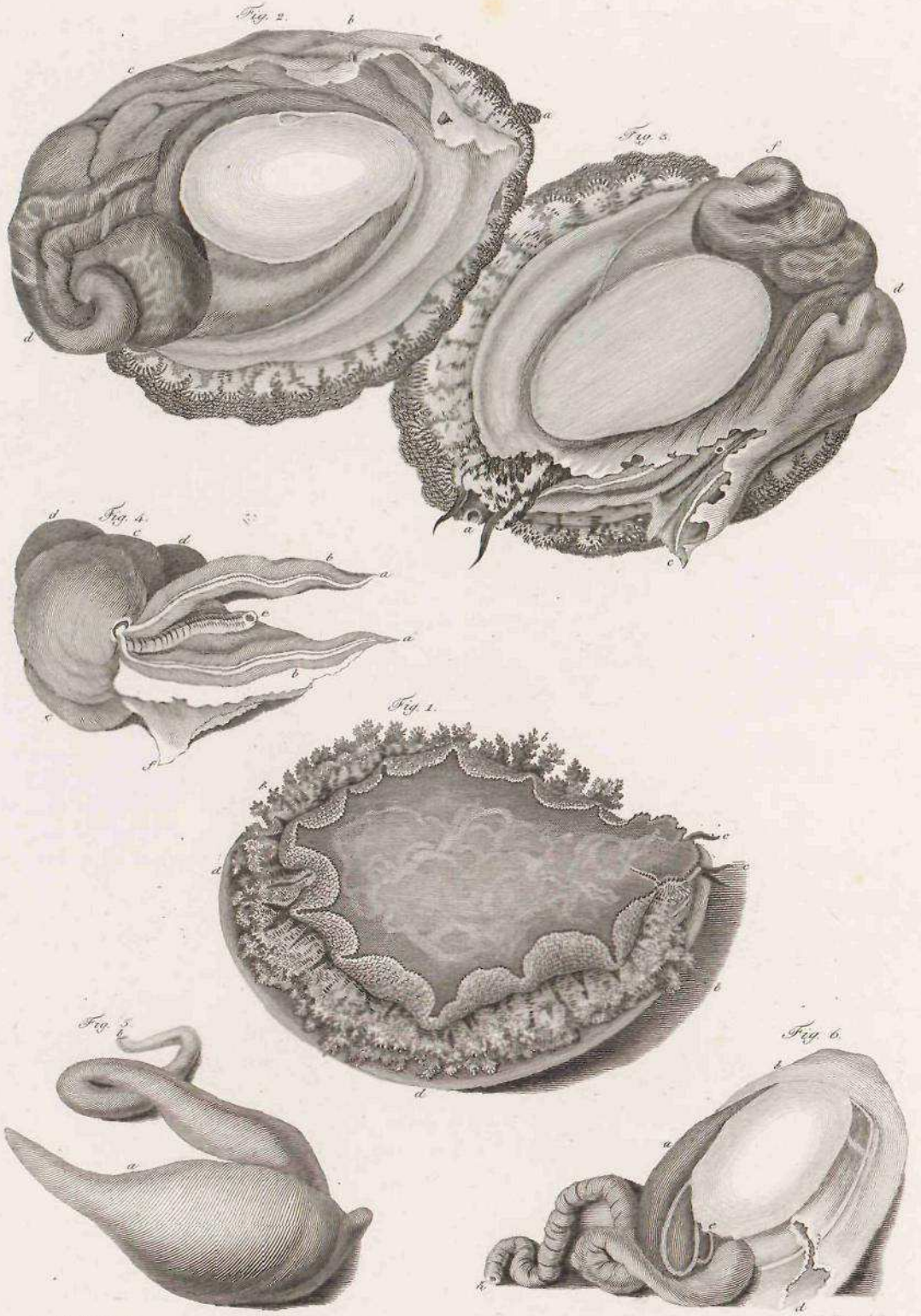

Аваби или обитатель Японскаго морскаго Ушка.

Три Ароновы Бородки.

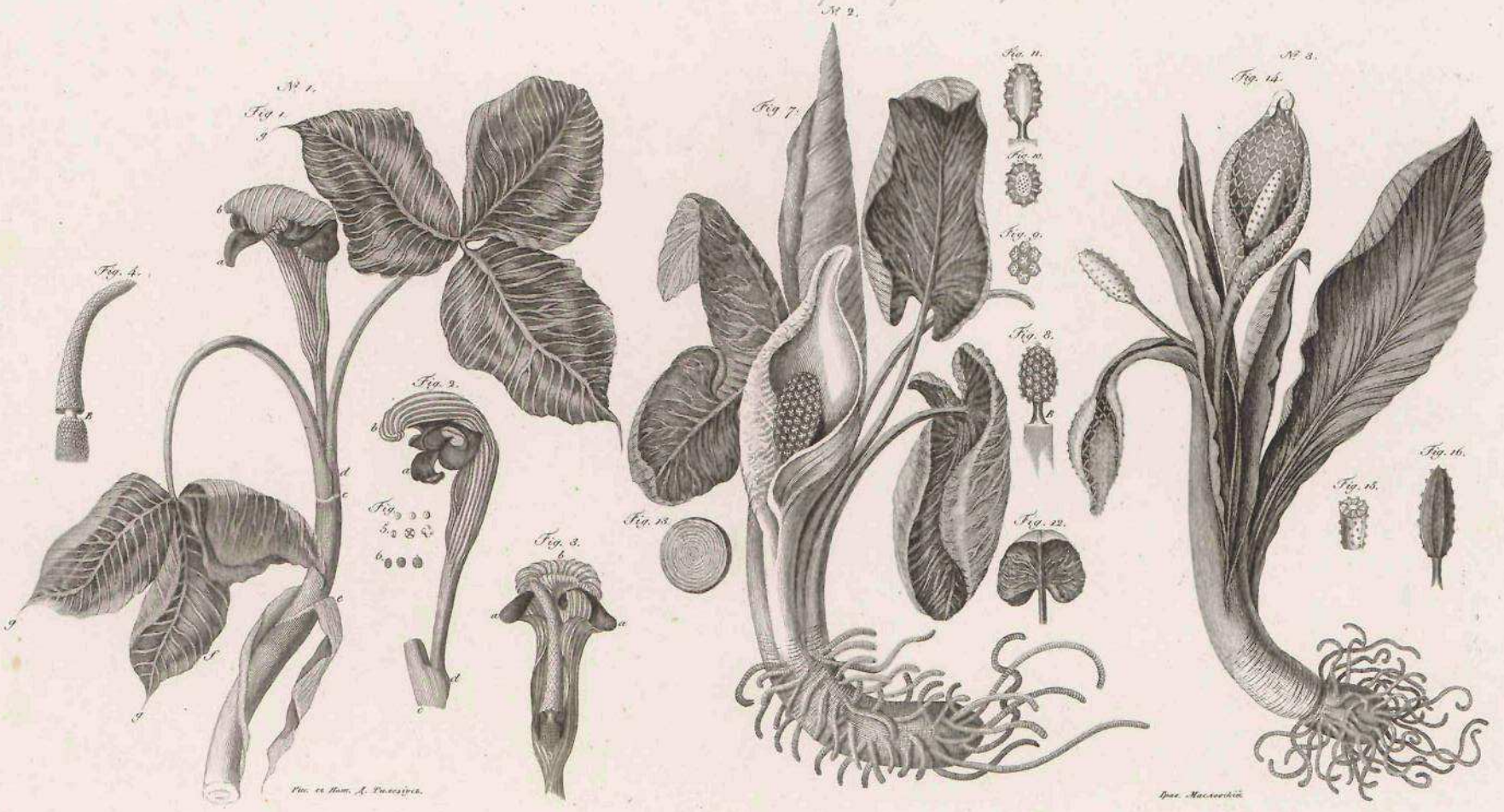

Аронъ Зелющій. Повой большій. Повой Клетчетый.

LXVIII

КАРТА
Сѣверо-Западной Части Нипона
и Западныхъ береговъ Острова Ѣссо
или Матсмая
1805
Проливъ Ла Перуза
Заливъ Строганова
Ост. Матсмай или Ѣссо
Проливъ Сангаръ
Часть Нипона
139
140
141
142
143
144
221
220
219
218
217
216
46
45
44
43
42
41
40

Виды береговъ NW^ой части острова Нипона



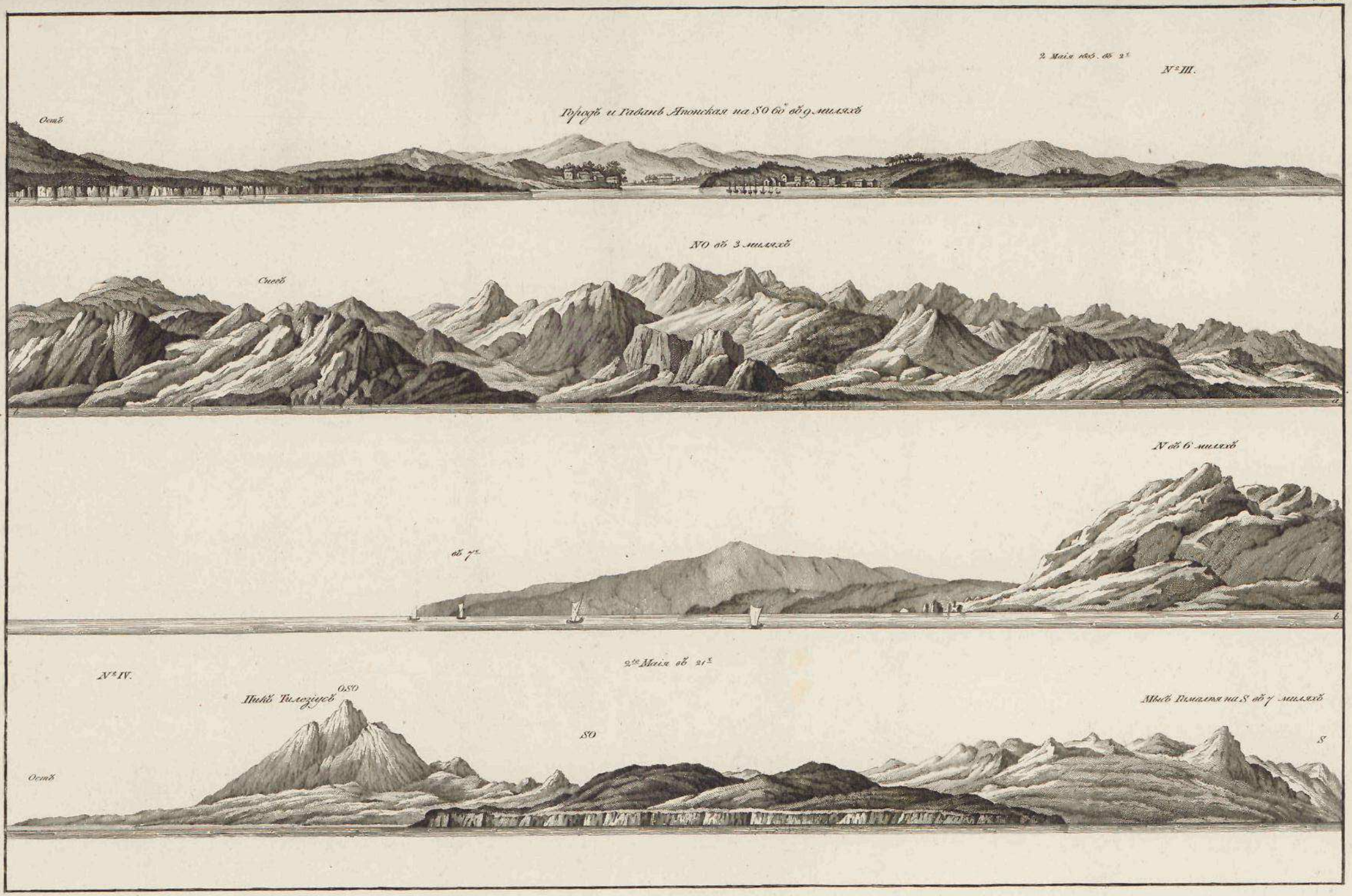
2 Маія 1805. въ 2ч.
№ III.
Городъ и Гавань Японская на SO 60° въ 9 миляхъ
Остъ
NO въ 3 миляхъ
Снегъ
N въ 6 миляхъ
въ 7ч.
2го Маія въ 21ч.
№ IV.
OSO
Пикъ Тилезіусъ
Мысъ Гимальтя на S въ 7 миляхъ
SO
S
Остъ


№ V.
3. Мая въ 4ч пополудни
Городъ Матсмай на N въ 12 мил.
Мысъ Синеко на NNW въ 20 мил.
Мысъ въ 8. мил. на NO 25.
№ VI.
3. Мая въ 5ч пополудни
Проливъ Сангаръ на ONO
Мысъ Грейгъ въ 7. мил.
SO 10.
№ VII.
3. Мая въ 6ч пополудни
NW 52.
NW 60.
Островъ Косимъ въ 12 мил.
Островъ Осима въ 35 мил.
№ VIII.
4 Мая въ 8ч пополудни
NNW
Островъ Осима въ 12 мил.

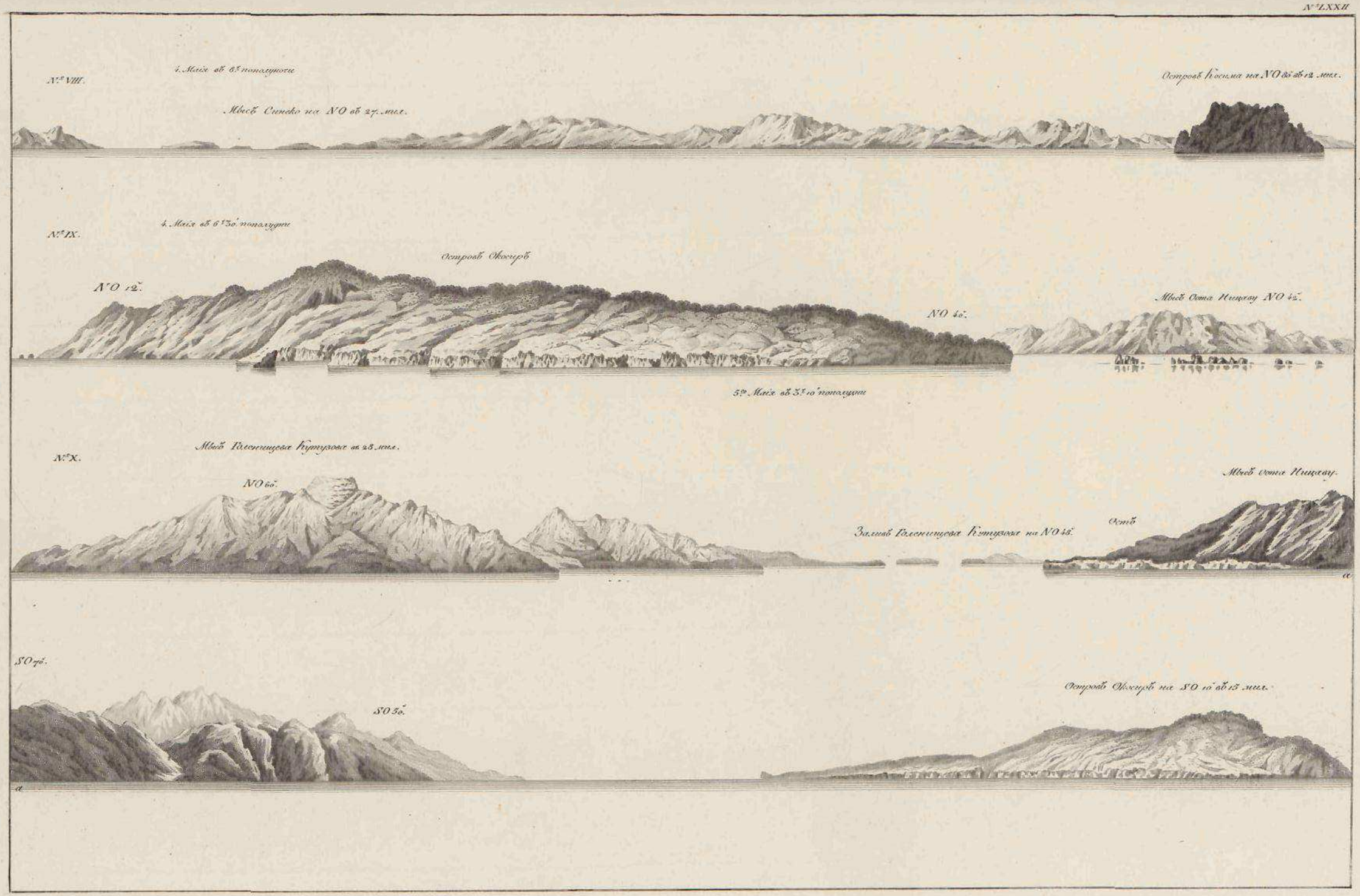
N° VIII.
4. Маія въ 6ч. пополуночи
Мысъ Синеко на NO въ 27. мил.
Островъ Косима на NO 85° въ 12 мил.
N° IX.
4. Маія въ 6ч. 30' пополудни
Островъ Окосиръ
NO 12°.
NO 40°.
Мысъ Ота Ницау NO 42°.
5го Маія въ 3ч. 10' пополудни
N° X.
Мысъ Голенищева Кутузова въ 28 мил.
NO 60°.
Заливъ Голенищева Кутузова на NO 48°.
Остъ
Мысъ Ота Ницау.
a
SO 70°.
SO 50°.
Островъ Окосиръ на SO 10° въ 15 мил.
a


N XI
6го Маія въ 10го 20' пополуд.
Мысъ Новосильцова въ 10 мил.
SO
SO 60°
SO 20°
A
7 Маія въ 11ом пополуд:
Между A и B входъ въ Заливъ Строгонова.
Мысъ Малеспины въ 23 мил.
NO. 75°
SO 80°
SO 50°
B
Мысъ Новосильцова въ 10 миляхъ.
SW 40°
N XII
a
въ 6ч 55
SW 12
S
b
a
SO 45
Гора Румянцова
SO 25
b
9го Маія въ Полдень.
М. Малеспины на SO 20° въ 20 мил.
N. XIII.
SO 70
SO
a
9го Маія въ 1ом
О. Теурирь N въ 7 миляхъ.
О. Анжессери NO 12° въ 10 мил.
NO 60
Мысъ Шишкова въ 19 миляхъ.
a
N. XIV.
9го Маія въ 2ч 54'
О. Теурирь на S въ 6 мил.
О. Анжессери на SO 40 въ 8 мил.
SO 76


№ LXXIV
№ XV.
Видъ Западнаго берега острова Ессо къ N отъ мыса Шишкова
NO 50° въ 6 Миляхъ
SO 50° въ 9 Мил.
SO 40° въ 9 Мил.
SO 20° въ 19 Мил.
Мысъ Шишкова на N въ 12 Мил.
№ XVI
Пикъ де Лангль на SW 70° въ 11 Мил.
11го Мая въ 7ч 30′ пополудни
О. Рифуншири NW 70° въ 21 Мил.
Видъ берега северной части О. Ессо въ 2½ мил.
NO 40° въ дальномъ разст.
NO 55°
NO 60°
NO 70°
SO 80° въ 3½ Мил.

Продолженіе вида подъ N XVI





Рис. съ Нат. Д. Тилезіусъ.

Грав. К. Сокол.

Видъ Залива Графа Румянцова на островѣ Эссо.

Tab. LXXVII.



Изображенiе Айно жителя острова Эзо.

Tab: LXXVIII.

Грудное изображеніе женщины народа
называемаго Айно.

Tab. LXXIX.



Рис. Д. Тилезіусъ

Грав. Скотниковъ

Лицеизображеніе Айновъ.



Рис. Л. Тилезіусъ

Грав. Галактіоновъ

Видъ Залива Анивы въ южной части Сахалина.



Рис. Д. Тилезіусъ. Грав. К. Сесинъ.

Видъ Залива Надежды въ сѣверной части Сахалина.

Tab. LXXXII.



Главный начальникъ Татарскаго селенія
на Сѣверномъ берегу Сахалина.

Рис. Д. Тилезіусъ. Грав. Клауберъ.

Лицеизображенія Сахалинскихъ Татаръ.



Рис. Д. Пилоцкій. Грав. Петров.

Гуружтанъ Пестрой Сахалинской.

Tab. LXXXV.



Трясогуска Сахалинская съ прозеленью.



Рис. съ Нат. Д. Тилезиусъ. Гр. у Клаубера.

Зинька Сахалинская.

Tab: LXXXVI.



Рис. Д. [illegible] | Грав. Петровъ

Турухтанъ бурой на Сахалинѣ.

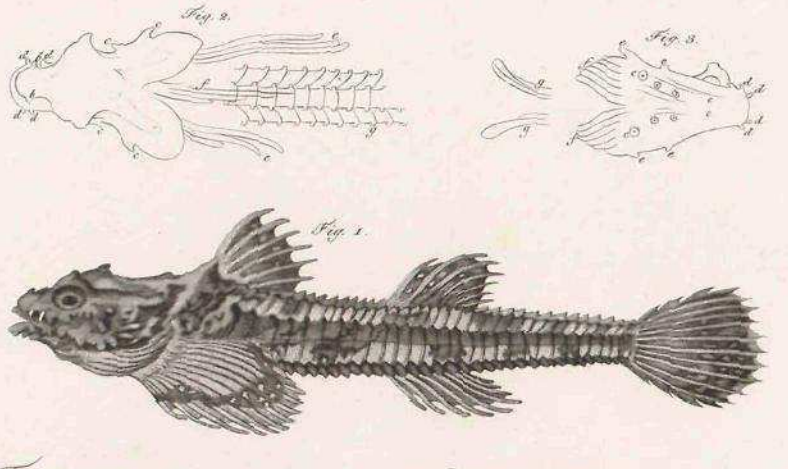

1. Головачъ Японскій. 2. представленъ съ головы.
3. съ исподи, гдѣ видны сосочки на глоткѣ.



Рис. съ нат. Тилезіусъ.

Грав. Масловской.

Головачъ слизкій.



Мягкіе Японскіе Черви и пр:

Карта
Открытій и Описей
сдѣланныхъ въ 1804 и 1805 годахъ
на кораблѣ Надеждѣ
подъ командою Капитана
Крузенштерна
Сахалинское Море
Курильскіе Острова
Японское Море
Тартарія
Пролив Сангарь
Пролив Надежды 1805
Ріка Амура
Лиман

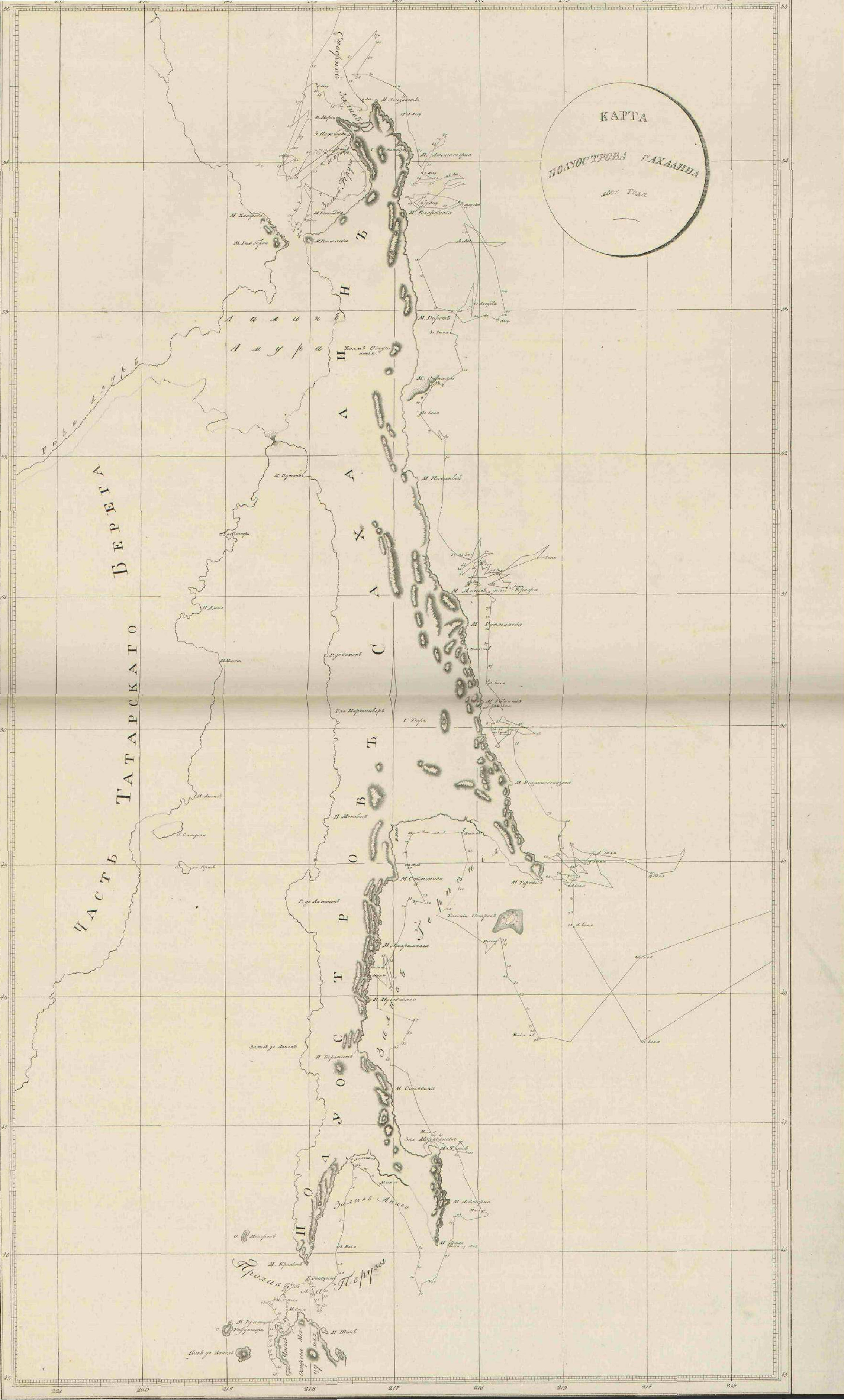

КАРТА
ПОЛУОСТРОВА САХАЛИНА
1805 Года
Часть Татарскаго Берега
Лиманъ
Амура
Рѣка Амуръ
Полуостровъ Сахалинъ
Заливъ Терпѣнія
Заливъ Анива
Проливъ Лаперуза
М. Елизаветы
М. Марiи
М. Левенштерна
М. Хабарова
М. Головачева
М. Гомбрея
М. Дироть
Холмъ Соединенія
М. Посаньей
М. Вутанъ
М. Делангль
Рѣка Кроза
М. Ратманова
М. Патьенсъ
М. Крильонъ
М. Соймонова
Тюленiй Островъ
М. Мурдоказо
Заливъ де Лангль
Г. де Ламанонъ
П. Моневронъ
Г. Тара
М. Кастри
М. Анива
М. Шанъ
М. Гордитиорова
О. Монеронъ


N° I.
Виды береговъ въ заливѣ Терпѣнія, начиная отъ мыса Тонина къ N.
19го Маія 1805го Года
въ 2 ч. пополудни
SO 10° въ 13 Мил.
SW 30° въ 16 Мил.
a
a
SW 72° въ 12 Мил.
b
W
NW 60° въ 15 Мил.
b
c
Виды западныхъ береговъ въ заливѣ Терпѣнія
20го Мая 1805 въ Полдень
N° II.
Мысъ Муловскаго на SW 15° въ 11 Мил.
NW 40°
c
a

Продолженіе вида подъ N.º II.

WNW ½ W. въ разст. 3хъ Миль.

NW 35° въ 7. Мил.

N. въ 17. Мил.

21го Маія въ 11ч. 40'. Пополуночи

N.º III

Мысъ Далримпель на NW. 20° въ 8. Мил.

NW 80° въ 7. Мил.

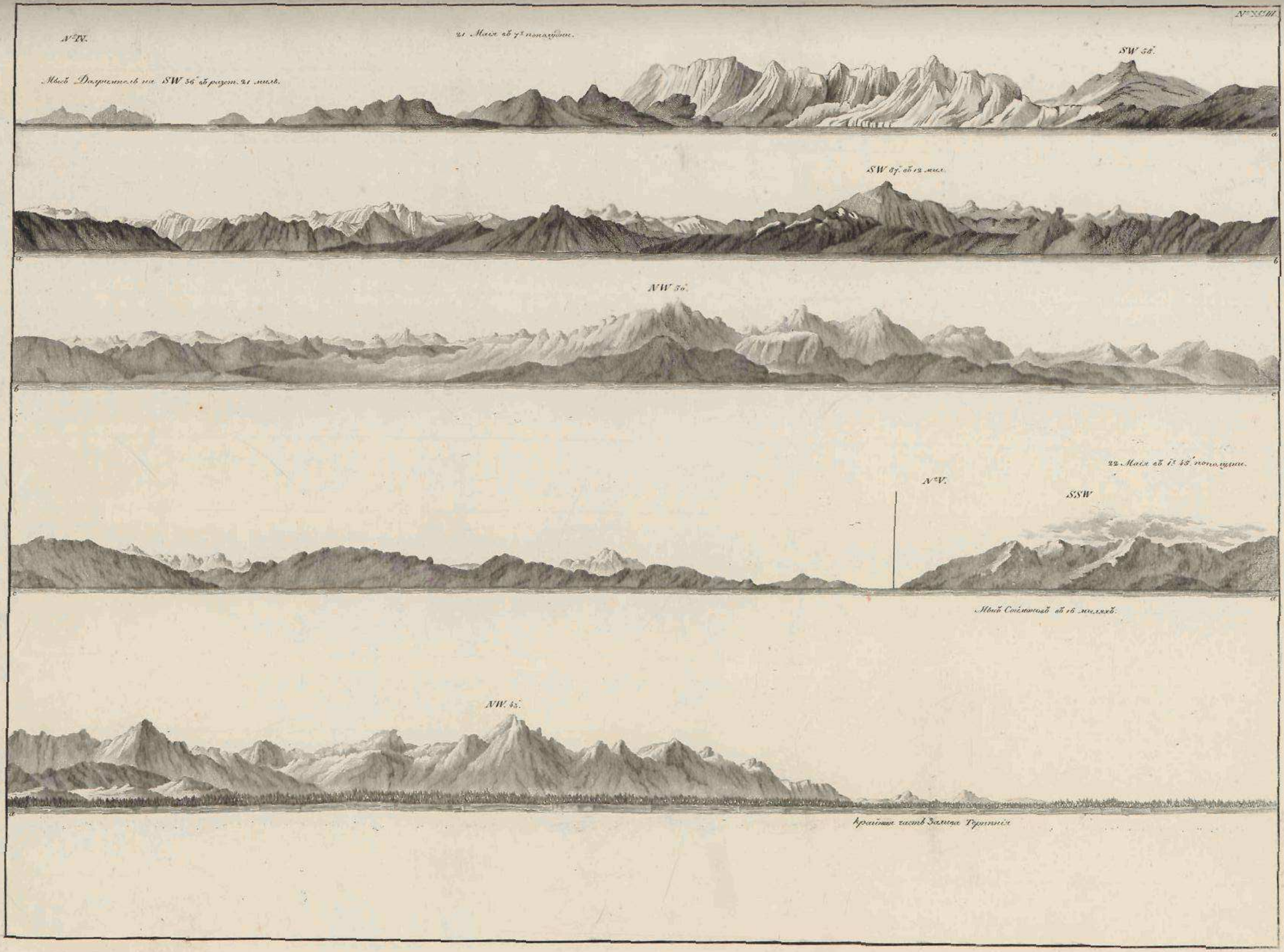
№ XCIII.
№ IV.
21 Маія въ 7ч пополудни.
Мысъ Далримпель на SW 36° въ разст. 21 миль.
SW 58°.
SW 87° въ 12 мил.
NW 50°.
22 Маія въ 1ч 45' пополудни.
№ V.
SSW
Мысъ Соймоновъ въ 16 миляхъ.
NW 42°.
Крайняя часть Залива Терпенія

Tab. XCIV.



Остъ Индской Орангъ-утангъ съ острова Борнео.

Рис. Л. Тилезиусъ — Грав. у Клаубера.

Орангъ-утангъ обнимаетъ Кафра, своего пестуна.

Tab. XCVI



Видъ Города Макао съ морской стороны.

Tab. XCVII.



Рис. съ Натуры Д. Тилезiусъ

Грав Академикъ И. Ческій

Видъ Грота Камоенса въ Макао въ саду Г.на Друммонда.

Tab. XCVIII.



1. 2. Бонзы Китайскіе. 3. Дитя Китайское. 4. Китайскій Купецъ. 5. Парзисъ. 6. Бенгалецъ. 7. Армянинъ.

Tab. XCIX.



Гоппо или Таможенный Директоръ въ Кантонѣ разъѣзжающій на своемъ суднѣ.

Tab. C.



Видъ Бокка де Тигриса близъ Макао.

Видъ Канала, вѣдущаго къ Гонаму насупротивъ Кантона.

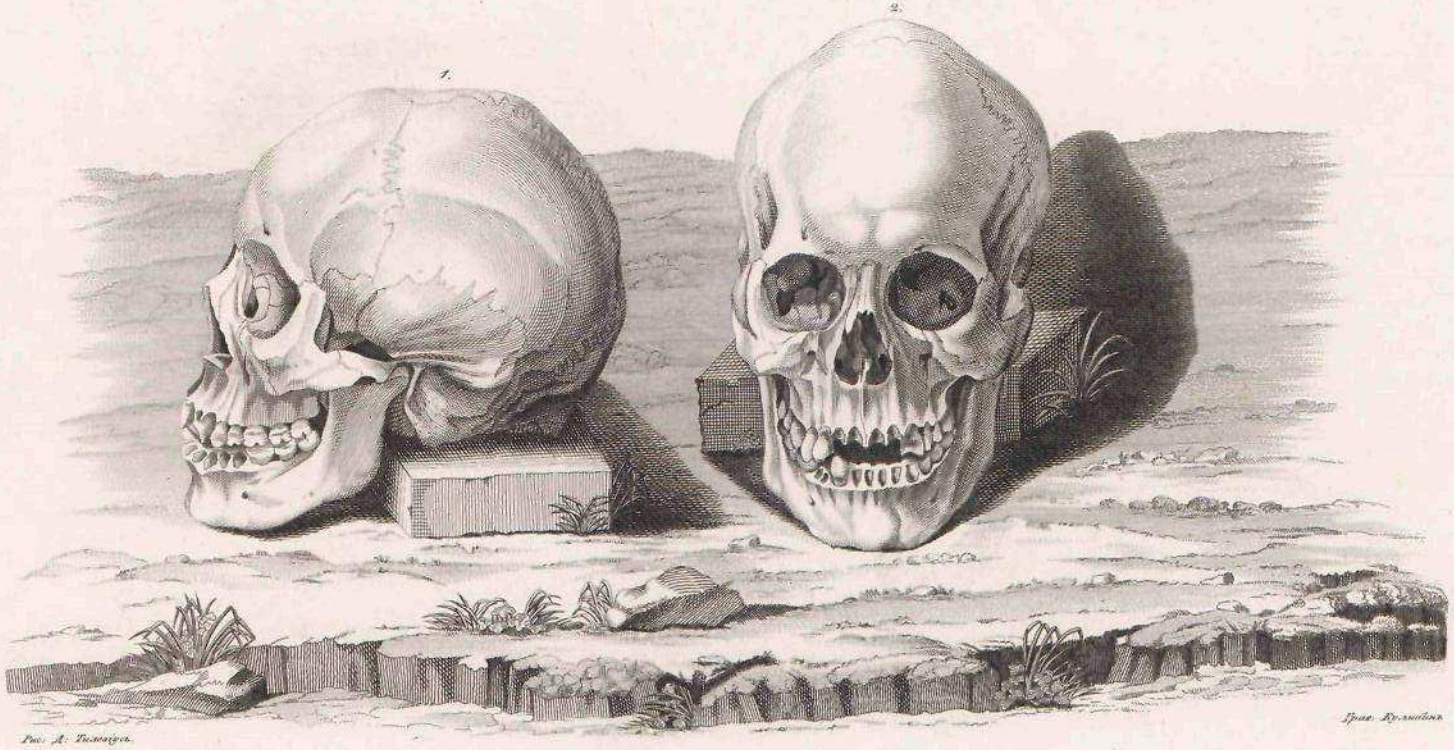

Рис: Д: Тилезіусъ Грав: Кулибинъ

Изображеніе Китайскихъ черепов.


№ I.
Виды въ проливъ Зонда
3. Марта 1806 года въ полдень.
Средней Островъ
S O 40°
S W 55°
W t N
О. Крокотоа
О. Тамаринъ
Высокой мысъ на Суматрѣ
N W.
берегъ О.а Суматры
N W 10°
5. Марта 1806 въ 5ч 30 пополудни.
Проходъ между островами Принца и Явою
№ II.
N W 75.
W въ 4хъ миль.
Западная оконечность О. Принца
a
N O 5.
N W 40°
a
b
S Wая часть Острова Принца въ 2хъ миляхъ


Продолжение № II
О. Кракатоа NO. 26.
N
b
третий мысъ О. Явы.
NO 66.
NO 76.
c
второй мысъ О. Явы на NO 86.
Остъ
SO 76.
d
О. Кантай на S.
SO 45.
SO 26.
e
первый мысъ О. Явы.
Камень называемый Монахъ
SW 22.
e

Видъ Города Сентъ-Джамесъ на островѣ Св: Елены.

Исправленная карта, взятая Лордомъ Ансономъ на Гишпанскомъ кораблѣ въ 1743 году,
съ показанїемъ курса, коимъ обыкновенно плавали Галеоны изъ Акапулко въ Маниллу, и обратно 1810 года.

N. CIX.

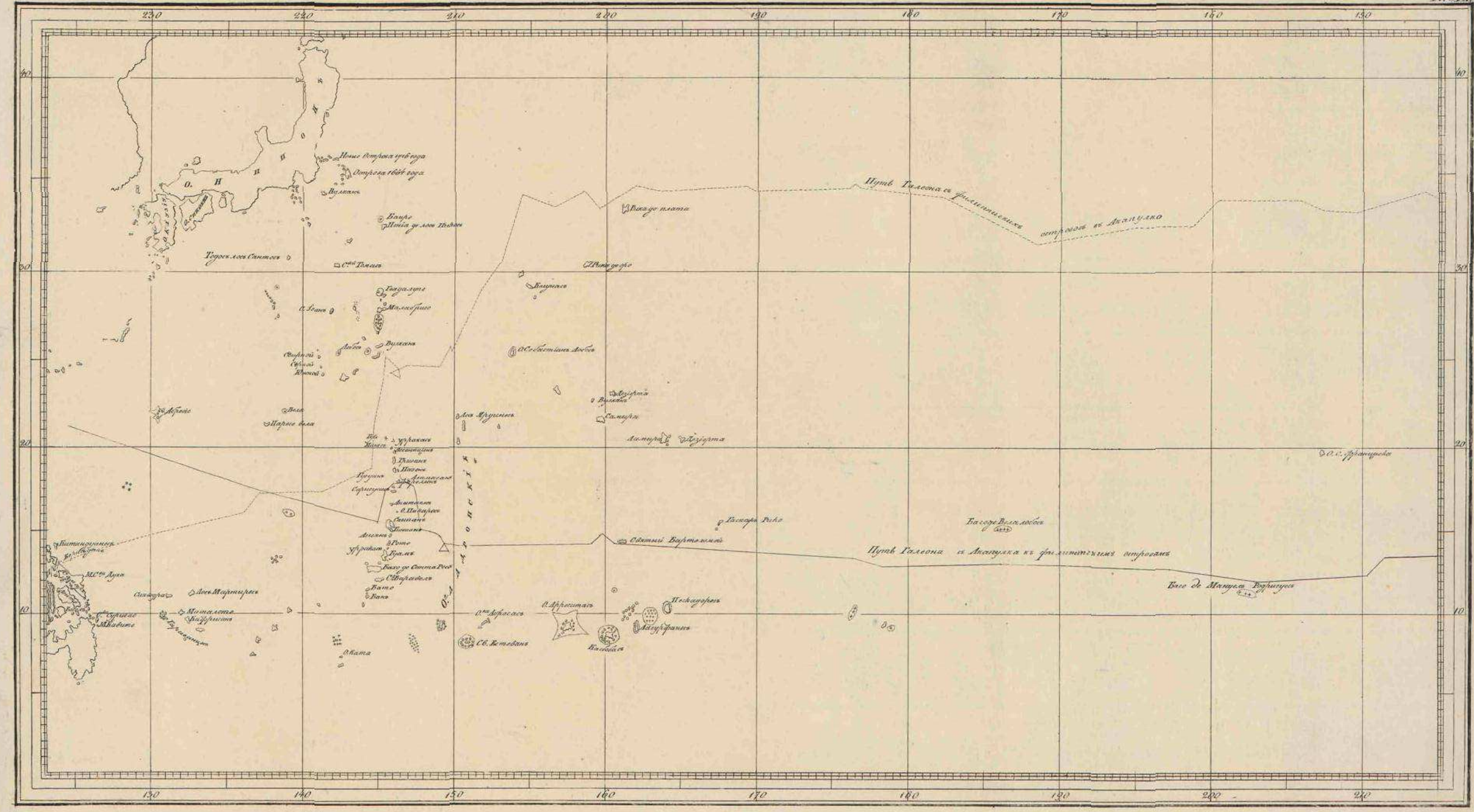

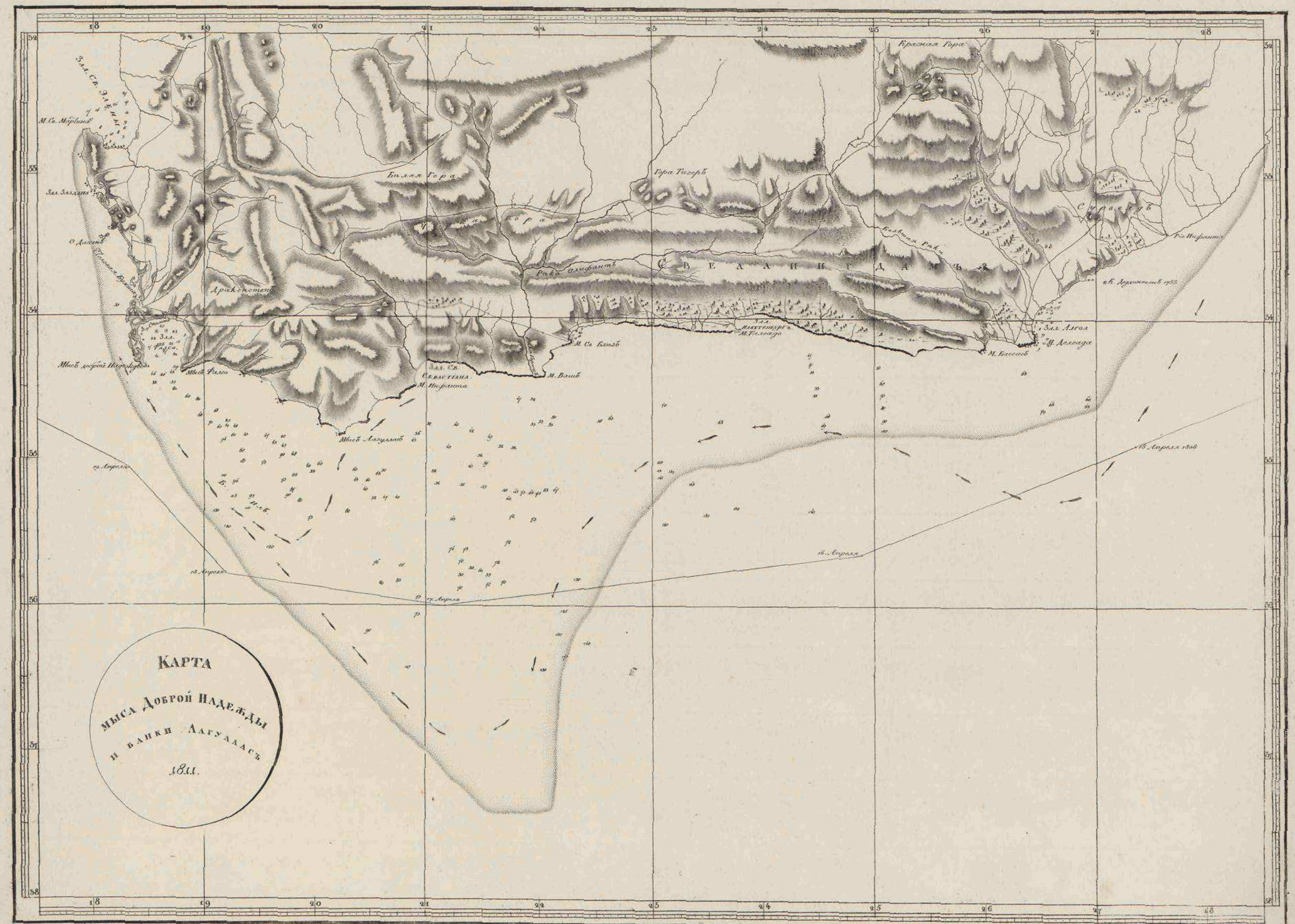
Карта
мыса Доброй Надежды
и банки Лагуллас
1811.
Красная Гора
Бѣлая Гора
Гора Тигеръ
Рѣка Олифантъ
Свеллендамъ
Большая Рѣка
Зал. Алгоа
М. Бассаsъ
Мысъ Лагуллаsъ
Мысъ Фалсо
Мысъ доброй Надежды
Зал. Салдана
Зал. Св. Севастіана
М. Вашъ
М. Св. Блезъ
16 Апрѣля
17 Апрѣля
18 Апрѣля
15 Апрѣля 1806

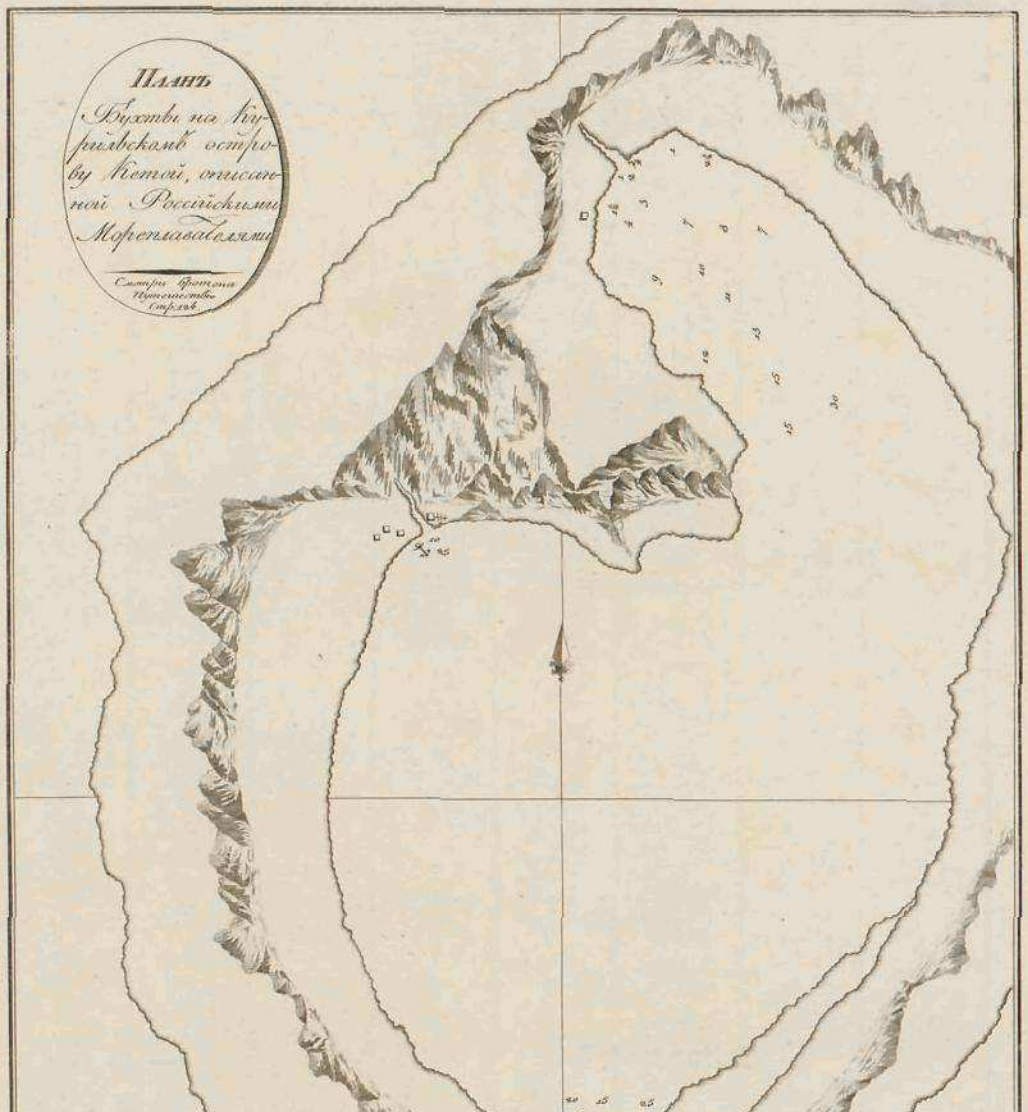
Планъ
Бухты на Курильскомъ острову Кетой, описанной Россійскими Мореплавателями
Смотри Бротона Путешествіе Стр. 124
50 100 150 200 250 300 350 400 450 500

Rariteet
ENSV
Riiklik Avalik
Raamatukogu
12324